PREFEITURA MUNICIPAL DE PORTO VELHO
SECRETARIA MUNICIPAL DE PLANEJAMENTO, ORÇAMENTO E GESTÃO-SEMPOG

Pesquisa *on-line* Planejamento Participativo do Orçamento Público de Porto Velho-RO 2023

PREFEITO MUNICIPAL
Hildon De Lima Chaves

VICE-PREFEITO
Maurício Carvalho

SECRETÁRIO DE PLANEJAMENTO, ORÇAMENTO E GESTÃO
Luiz Guilherme Erse da Silva

SUBSECRETÁRIO DE GESTÃO INSTITUCIONAL
José Cantídio Pinto

SUBSECRETÁRIA DE PLANEJAMENTO
Raísa Tavares Thomaz

SUBSECRETÁRIA DE ORÇAMENTO
Letícia Agnes Gonçalves Barros

Porto Velho-RO
Abril-2022

FICHA TÉCNICA

ELABORAÇÃO DO RELATÓRIO
Secretaria Municipal de Planejamento, Orçamento e Gestão-SEMPOG
Subsecretaria de Planejamento
Departamento de Estatística, Pesquisa e Indicadores-DPEI

COORDENADOR EQUIPE TÉCNICA
José Cantídio Pinto

EQUIPE TÉCNICA-AUDIÊNCIAS
Darlan Marques de Almeida-DEPO/SEMPOG
Douglas Mendonça-CERIMONIAL
Filipe Henriques A. Guimarães Barauna-DPGE/SEMPOG
Flávia de Alencar Tomas-GABINETE/SEMPOG
Francisco Antônio Neto Frota Silva-CERIMONIAL
Joceli Miranda-CERIMONIAL
José Cantídio Pinto-Subsecretário de Gestão Institucional/SEMPOG
José Junior Silva Lopes-DPEI/SEMPOG
Josimar Melo Oliveira-SMTI
Karla Silva Postiglione-ASTEC/SEMPOG
Letícia Agnes Gonçalves Barros-Subsecretária de Orçamento/SEMPOG
Maicon Diogo Barbosa de Santana-SMTI
Marques Marley da Silva Alves-ASTEC/SEMPOG
Raísa Tavares Tomaz-Subsecretária de Planejamento/SEMPOG
Ricardo Leitão Farias-Diretor de Produção Audiovisual/SMC
Rosane da Silva Cruz-DEPO/SEMPOG
Wanda Fernandes Arruda Braga Brandão-GABINETE/SEMPOG
Wesley Queiroz Pontes-Produtor Audiovisual/SMC

EQUIPE DEPARTAMENTO DE ESTATÍSTICA, PESQUISA E INDICADORES-DPEI/SEMPOG
Rosália Maria Passos da Silva-Diretora do DPEI
Carla Caroline Soares dos Santos
Meire Darc Dantas de Figueiredo
José Junior Silva Lopes

FOTO DA CAPA-*Internet*
AUTOR**: Muhammad Hijazi Zaglout**

CONTATO
Av. Joaquim Araújo Lima, n° 2625-Bairro Liberdade
CEP 76.803-888 –
Porto Velho-RO Telefone: (69) 3901-3127/3122
e-mail: fale.sempog@portovelho.ro.gov.br

SITES
www.portovelho.ro.gov.br
www.sempog.portovelho.ro.gov.br

PORTO VELHO-RO
ABRIL-2022

SUMÁRIO

1 INTRODUÇÃO 5

2 ANÁLISE DOS DADOS 6

2.1 Caracterização dos respondentes 6

2.2 Zonas e bairros de moradia dos respondentes 11

2.3. Equipamentos urbanos existentes por bairro de moradia dos respondentes 22

CONSIDERAÇÕES FINAIS 43

Apêndice A - Tabelas 44

Apêndice B - Questionário 44

1 INTRODUÇÃO

A Secretaria Municipal de Planejamento, Orçamento e Gestão-SEMPOG como órgão central dos sistemas de planejamento e gestão tem dentre suas atribuições a elaboração do Projeto de Lei de Diretrizes Orçamentárias-PLDO e Projeto de Lei Orçamentária Anual-PLOA. Acrescente-se ainda as ações de planejar, supervisionar e coordenar a elaboração de planos, programas e projetos, assim como a execução de atividades referentes aos sistemas orçamentários sempre visando o desenvolvimento do Município.

A Lei de Diretrizes Orçamentárias (LDO) é a norma que dirige e orienta o orçamento da Prefeitura, em todas as instâncias, para o ano de referência. Além de discutir quais serão as prioridades, a LDO também traz uma série de regras para elaborar, organizar e executar o orçamento.

A Lei Orçamentária Anual (LOA) é um instrumento de planejamento de curto prazo, legal que detalha as receitas (previsão de recursos) que a Prefeitura irá arrecadar e fixa os gastos e despesas para o ano seguinte. A LOA é uma peça de execução orçamentária, pois é na LOA que se inseri os programas e projetos que foram previstos no Plano Plurianual (PPA) e priorizados na Lei de Diretrizes Orçamentárias (LDO).

Para estimular e garantir a participação dos cidadãos portovelhenses no processo de elaboração do Projeto de Lei de Diretrizes Orçamentárias (LDO) e do Projeto da Lei Orçamentária Anual (LOA) para 2023, a Prefeitura de Porto Velho disponibilizou em sua página eletrônica oficial (www.portovelho.ro.gov.br) e na página eletrônica oficial da SEMPOG (https://sempog.portovelho.ro.gov.br) um instrumento de coleta de dados no período de 25.02 à 17.03.2022, na plataforma *Google Forms*. A divulgação foi realizada por meio das páginas eletrônicas oficiais da Prefeitura e desta Secretaria, como também com a utilização de redes sociais e aplicativos de mensagens.

O instrumento de coleta não tem caráter deliberativo, mas se caracteriza como consulta popular, previstos na Lei de Responsabilidade Fiscal (Lei Complementar nº 101, de 04 de maio de 2000, Art. 48, §1º, I), permitindo que os cidadãos se manifestem e apontem, segundo a percepção de cada um, as demandas e necessidades de seu bairro, cidade e município.

Dessa forma, a consulta pública eletrônica realizada, não se constitui em mera formalidade, mas elemento essencial à democracia. Objetiva colher as demandas da sociedade, suas necessidades e prioridades, para subsidiar a elaboração do Anexo de Metas e Prioridades da Prefeitura acerca dos investimentos, programas e ações a serem executados no exercício de 2023.

Simultaneamente à consulta popular via *internet*, realizaram-se audiências públicas presenciais, nos dias 15 e 17 de março e realizar-se-á nos dias 17 e 19 de maio de 2022, no Teatro Banzeiros, localizado na cidade de Porto Velho, transmitidas pela Plataforma *Youtube,* canal da Prefeitura*,* permitindo a interação dos munícipes utilizando o *chat*.

O presente relatório consolida os resultados dessa consulta pública *on-line* e contém, além da introdução, a caracterização dos respondentes onde são colocadas as informações sobre idade, sexo, escolaridade, bairros de moradia por zona, quantidade de crianças por faixa etária, equipamentos urbanos existentes no bairro etc.. As sugestões recebidas, foram analisadas e serão encaminhadas às Secretarias Municipais para subsidiar a elaboração dos projetos de leis citados acima.

2 ANÁLISE DOS DADOS

Após os esclarecimentos contidos na introdução, neste item é apresentada a análise dos dados coletados, iniciando com a caracterização dos respondentes. Esta caracterização é indicada porque a Prefeitura passa a conhecer os munícipes interessados no assunto e que participaram da coleta de dados passando de contribuintes compulsórios a cidadãos participantes da construção do planejamento.

Assim, são apresentados dados sobre gênero, faixa etária, nível de escolaridade, local de residência (bairro e zona) e crianças na família por faixa etária.

2.1 Caracterização dos respondentes

Na análise de números absolutos (Tabela 1), o instrumento de coleta teve 248 respondentes sendo 157 mulheres e 91 homens, verificando-se que o sexo feminino corresponde a 63% do total.

Tabela 1-Respondentes por faixa etária e gênero
Porto Velho-2022

Faixa etária	Sexo		Total
	Masculino	Feminino	
18|---|23	7	11	18
24|---|29	18	23	41
30|---|35	14	20	34
36|---|41	14	27	41
42|---|47	14	21	35
48|---|53	6	19	25
54|---|59	6	10	16
60|---|65	5	7	12
66|---|71	2	5	7
71|---|76	-	1	1
Não informou	5	13	18
Total	91	157	248

Fonte: Pesquisa *on-line*-Planejamento Participativo do Orçamento Público de Porto Velho-RO.
Secretaria Municipal de Planejamento, Orçamento e Gestão-SEMPOG.

A média de idade é de cerca de 40 anos com desvio padrão de aproximadamente 13 anos. Observa-se a partir dos dados brutos que o menor valor de idade é igual a 19 anos do gênero feminino e o maior

valor de idade é de 73 anos, também do gênero feminino. Tem-se ainda 18 pessoas que preferiram não informar a idade, por isso os cálculos foram feitos com 230 respondentes.

A tabela 2, a seguir, mostra um resumo das características dos respondentes no que diz respeito a idade.

Tabela 2-Características dos respondentes segundo a idade
Porto Velho-2022 (Em anos)

Especificação	Mínima	Máxima	Desvio padrão	Quantidade de respondentes
Idade	**19**	**73**	**13**	**230**

Fonte: Pesquisa *on-line*-Planejamento Participativo do Orçamento Público de Porto Velho-RO.
Secretaria Municipal de Planejamento, Orçamento e Gestão-SEMPOG.

Na tabela 1 é possível observar que há participação significativa de respondentes nas faixas de 24 a 29 anos e de 36 a 41 anos, ambas com 17%.

O gráfico 1 permite visualizar o percentual de respondentes por gênero.

Gráfico 1-Respondentes por gênero
Porto Velho-2022

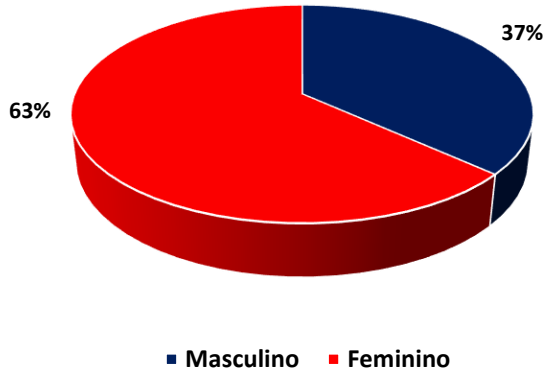

Fonte: Pesquisa *on-line*-Planejamento Participativo do Orçamento Público de Porto Velho-RO.
Secretaria Municipal de Planejamento, Orçamento e Gestão-SEMPOG.

Quanto ao nível de escolaridade deve ser ressaltado que foram oferecidas, para os respondentes no instrumento de coleta, opções de completo e incompleto para cada nível de ensino, além de pós-graduação. Na tabela 3 é possível observar que aproximadamente 40% tem pós-graduação e ainda, 14% não tem nível superior estando distribuídos em ensino fundamental incompleto, ensino fundamental completo, ensino médio incompleto e ensino médio completo. Com relação a nível superior, observa-se que nas faixas com maior participação de respondentes, 24 a 29 anos e, 35 a 41 anos, 8% tem nível superior incompleto e 11% tem nível superior completo.

Tabela 3-Nível de escolaridade segundo a faixa etária dos respondentes
Porto Velho-2022

Faixa etária	Escolaridade									Total
	Ensino Fundamental Incompleto	Ensino Fundamental completo	Ensino Médio Incompleto	Ensino Médio Completo	Ensino Superior incompleto	Ensino Superior completo	Pós-graduação	Mestrado Incompleto	Mestrado Completo	
18|---|23	-	-	1	4	8	4	1	-	-	18
24|---|29	1	-	-	4	15	12	8	1	-	41
30|---|35	-	-	-	3	7	8	15	-	1	34
36|---|41	-	2	-	4	6	16	13	-	-	41
42|---|47	2	1	-	4	4	5	17	-	2	35
48|---|53	-	-	-	1	-	6	18	-	-	25
54|---|59	-	-	-	1	1	5	9	-	-	16
60|---|65	-	-	1	2	1	1	7	-	-	12
66|---|71	-	-	-	-	-	1	6	-	-	7
71|---|76	-	-	-	-	-	-	1	-	-	1
Não Informou	-	-	-	4	3	8	3	-	-	18
Total	3	3	2	27	45	66	98	1	3	248

Fonte: Pesquisa *on-line*-Planejamento Participativo do Orçamento Público de Porto Velho-RO.
Secretaria Municipal de Planejamento, Orçamento e Gestão-SEMPOG.

Gráfico 2-Escolaridade dos respondentes
Porto Velho-2022

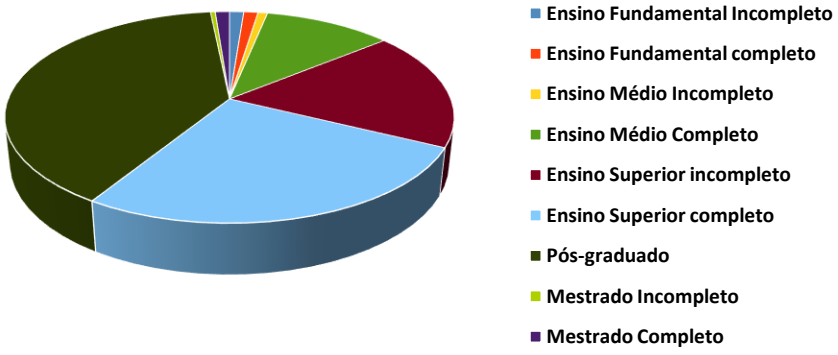

Fonte: Pesquisa *on-line*-Planejamento Participativo do Orçamento Público de Porto Velho-RO.
Secretaria Municipal de Planejamento, Orçamento e Gestão-SEMPOG.

Ao analisar nível de escolaridade segundo o sexo, tabela 4, iniciando-se com ensino superior completo a mestrado completo e incompleto, e pós-graduação, tem-se a participação de 53% das mulheres e 32% dos homens. Mesmo quando se analisa ensino superior incompleto relacionado a homens e mulheres tem-se 7% e 11%, respectivamente.

Tabela 4-Nível de escolaridade segundo o sexo dos respondentes
Porto Velho-2022

Escolaridade	Masculino	Feminino	Total
Ensino Fundamental incompleto	1	2	3
Ensino Fundamental Completo	1	2	3
Ensino Médio Incompleto	2	-	2
Ensino Médio Completo	6	21	27
Ensino Superior Incompleto	17	28	45
Ensino Superior Completo	24	42	66
Pós-graduação	39	59	98
Mestrado Incompleto	-	1	1
Mestrado Completo	1	2	3
Total	91	157	248

Fonte: Pesquisa *on-line*-Planejamento Participativo do Orçamento Público de Porto Velho-RO.
Secretaria Municipal de Planejamento, Orçamento e Gestão-SEMPOG.

Gráfico 3-Participante por escolaridade e sexo
Porto Velho-2022

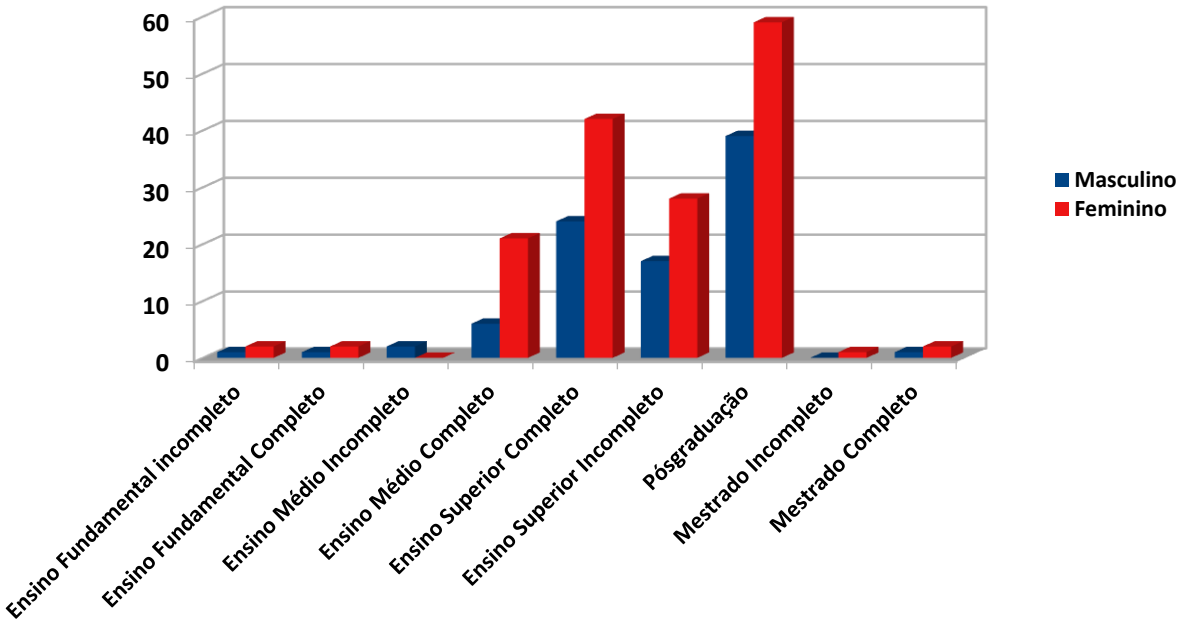

Fonte: Pesquisa *on-line*-Planejamento Participativo do Orçamento Público de Porto Velho-RO.
Secretaria Municipal de Planejamento, Orçamento e Gestão-SEMPOG.

Incluiu-se na caracterização dos respondentes uma pergunta sobre ser representante de entidade ou participar de associação, pois existe importância relativa nesse fato. O representante de entidade ou associado apresenta uma congregação de interesses podendo a percepção das necessidades do bairro, cidade ou município, ser apresentada como coletiva aumentando a capacidade de negociação.

Do total de 248 respondentes apenas 9% afirmou estar ali representando uma entidade e 9% respondeu que participa de associação (Tabelas 5 e 6).

Tabela 5-Respondentes representantes de entidades Porto Velho-2022

Representa alguma entidade	Respondentes
Sim	22
Não	226
Total	**248**

Fonte: Pesquisa *on-line*-Planejamento Participativo do Orçamento Público de Porto Velho-RO.
Secretaria Municipal de Planejamento, Orçamento e Gestão-SEMPOG.

Gráfico 4-Respondentes representantes de entidades Porto Velho-2022

Fonte: Pesquisa *on-line*-Planejamento Participativo do Orçamento Público de Porto Velho-RO.
Secretaria Municipal de Planejamento, Orçamento e Gestão-SEMPOG.

Tabela 6-Respondentes participantes de Associações Porto Velho-2022

Participa de alguma associação	Respondentes
Sim	23
Não	225
Total	**248**

Fonte: Pesquisa *on-line*-Planejamento Participativo do Orçamento Público de Porto Velho-RO.
Secretaria Municipal de Planejamento, Orçamento e Gestão-SEMPOG.

Gráfico 5-Respondentes participantes de Associações Porto Velho-2021

Fonte: Pesquisa *on-line*-Planejamento Participativo do Orçamento Público de Porto Velho-RO.
Secretaria Municipal de Planejamento, Orçamento e Gestão-SEMPOG

A questão sobre como o respondente tomou conhecimento da pesquisa é relevante, pois é uma oportunidade para a Prefeitura verificar como se dá o alcance da pesquisa *on-line* e implementar modificações ou reforçar a forma de divulgação, se for o caso. Assim, conforme é observado na tabela 7, 35% tomou conhecimento "através de amigos", 33% no "site da Prefeitura" e 23% por meio de "redes sociais". O gráfico 6 permite melhor visualização dessas informações.

Tabela 7-Como os respondentes ficaram sabendo da pesquisa Porto Velho-2022

Descrição	Respondentes
Através de amigos	88
Faculdade	2
IFRO	1
No meu trabalho	15
Redes Sociais	57
Site da Prefeitura	82
Site de Notícias	2
Total	**249**

Fonte: Pesquisa *on-line*-Planejamento Participativo do Orçamento Público de Porto Velho-RO. Secretaria Municipal de Planejamento, Orçamento e Gestão-SEMPOG.

Gráfico 6-Como os respondentes ficaram sabendo da pesquisa Porto Velho-2022

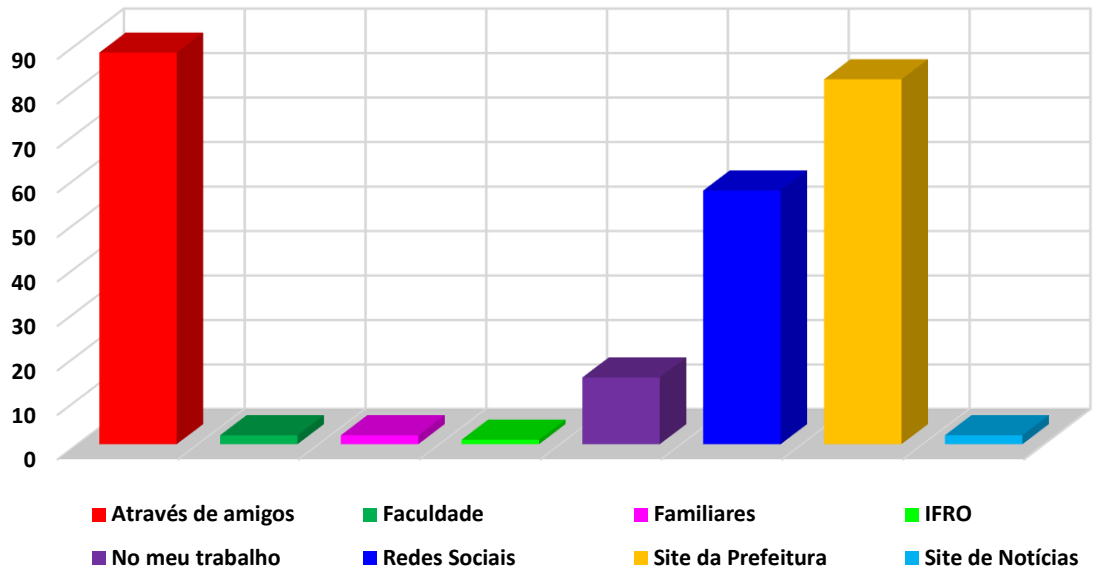

Fonte: Pesquisa *on-line*-Planejamento Participativo do Orçamento Público de Porto Velho-RO. Secretaria Municipal de Planejamento, Orçamento e Gestão-SEMPOG.

2.2 Zonas e bairros de moradia dos respondentes

Identificar o bairro onde o munícipe vive é pertinente para a Prefeitura na medida em que essa informação permite conhecer o espaço, as prováveis relações sociais, os interesses e necessidades. Não é informação pontual porque a rua, bairro ou cidade se interliga e se relaciona com outros espaços contíguos ou não.

A fim de melhor elucidar informações, a tabela 8 a seguir, tem a quantidade de bairros por zona de planejamento e bairros representados por respondentes. Observa-se a partir de citada tabela que a zona com menor quantidade de bairros representada é a zona oeste pois tem 22 bairros com apenas 13 representados.

Tabela 8-Zonas de planejamento por quantidade de bairros e bairros de moradia de respondentes Porto Velho-2022

Zonas de planejamento	Bairros	Bairros representados	Percentual (%)
Zona Norte	7	5	71
Zona Sul	15	13	87
Zona Leste	24	22	92
Zona Oeste	22	13	59
Zona Central	5	4	80

Fonte: Pesquisa *on-line*-Planejamento Participativo do Orçamento Público de Porto Velho-RO.
Secretaria Municipal de Planejamento, Orçamento e Gestão-SEMPOG.

Conforme a tabela 9, as zonas de planejamento leste e sul são aquelas que têm maior quantidade de respondentes com 35% e 27% respectivamente, sendo importante ressaltar que em citadas zonas existe maior concentração de bairros o que pode ter contribuído para esse resultado (Ver quadro 1). Na tabela 9 tem-se quantidade de respondentes por bairro.

Tabela 9-Respondentes por Zona de Planejamento Porto Velho-2022

Zona	Respondentes
Zona Central	22
Zona Leste	86
Zona Norte	31
Zona oeste	31
Zona sul	67
Não informou	1
Distritos	10
Total	**248**

Fonte: Pesquisa *on-line*-Planejamento Participativo do Orçamento Público de Porto Velho-RO.
Secretaria Municipal de Planejamento, Orçamento e Gestão-SEMPOG.

Gráfico 7-Respondentes por Zona de planejamento Porto Velho-2022

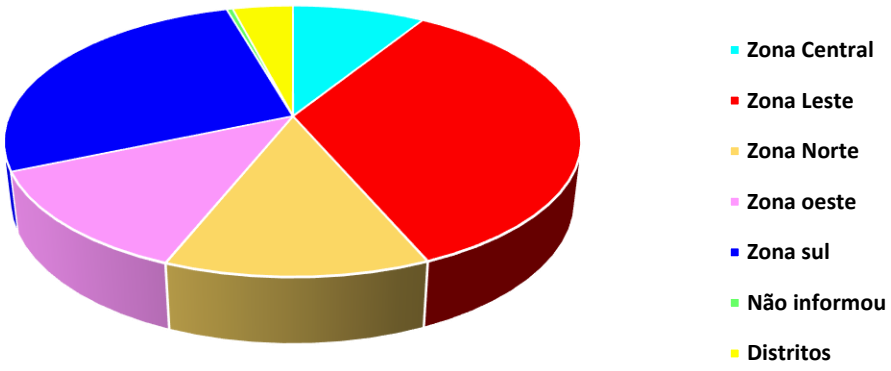

Fonte: Pesquisa *on-line*-Planejamento Participativo do Orçamento Público de Porto Velho-RO.
Secretaria Municipal de Planejamento, Orçamento e Gestão-SEMPOG.

Quadro 1-Bairros de moradia dos respondentes por Zona de Planejamento
Porto Velho-2022

Zonas de Planejamento	Bairros
Zona Sul	Aeroclube, Bairro Novo, Caladinho, Castanheira, Cidade do Lobo, Cidade Nova, Cohab, Conceição, Eldorado, Eletronorte, Floresta, Nova Floresta e Novo Horizonte.
Zona Central	Agenor de Carvalho, Embratel, Flodoaldo Pontes Pinto e Nova Porto Velho.
Zona Oeste	Areal, Baixa União, Liberdade, Mato Grosso, Nossa Senhora das Graças, Olaria, Panair, Pedrinhas, São Cristóvão, São João Bosco, Triângulo, São João Bosco e Tucumanzal.
Zona Norte	Costa e Silva, Industrial, Nova Esperança, Rio Madeira e São Sebastião.
Zona Leste	Aponiã, Cascalheira, Cuniã, Escola de Polícia, Esperança da Comunidade, Igarapé, Jardim Santana, Juscelino Kubitschek, Lagoinha, Marcos Freire, Mariana, Pantanal, Planalto, Ronaldo Aragão, São Francisco, Setor Chacareiro, Socialista, Tancredo Neves, Teixeirão, Tiradentes, Três Marias e Ulisses Guimarães.
Distritos	Extrema, Demarcação, Jaci-Paraná, Mutum-Paraná, Nazaré, São Carlos e Vista Alegre do Abunã.

Fonte: Pesquisa *on-line*-Planejamento Participativo do Orçamento Público de Porto Velho-RO.
Secretaria Municipal de Planejamento, Orçamento e Gestão-SEMPOG.

Quanto aos distritos, Porto Velho tem 14 distritos conforme figura 1. Observa-se que no Alto Madeira tem-se 3 distritos, no Médio Madeira tem-se 7 distritos, incluindo o distrito sede de Porto Velho, e no Baixo Madeira tem-se 4 distritos. Quando se analisa respondentes e distritos como localização de moradia, tem-se 7 distritos representados, quais sejam: Extrema, Vista Alegre do Abunã, Demarcação, Nazaré, São Carlos, Jaci-Paraná e Mutum-Paraná. O quadro 2 a seguir contém o distrito, região de localização, e quantidade de respondentes de cada um.

Quadro 2-Distritos por zona de localização e quantidade de respondentes.
Porto Velho-2022

Região de localização	Distritos representados	Respondentes
Alto Madeira	Extrema	3
	Vista Alegre do Abunã	1
Médio Madeira	Jaci-Paraná	2
	Mutum-Paraná	1
Baixo Madeira	Demarcação	1
	Nazaré	1
	São Carlos	1
Total		**10**

Fonte: Pesquisa *on-line*-Planejamento Participativo do Orçamento Público de Porto Velho-RO.
Secretaria Municipal de Planejamento, Orçamento e Gestão-SEMPOG.

Figura 1- Porto Velho por Regiões e seus Distritos

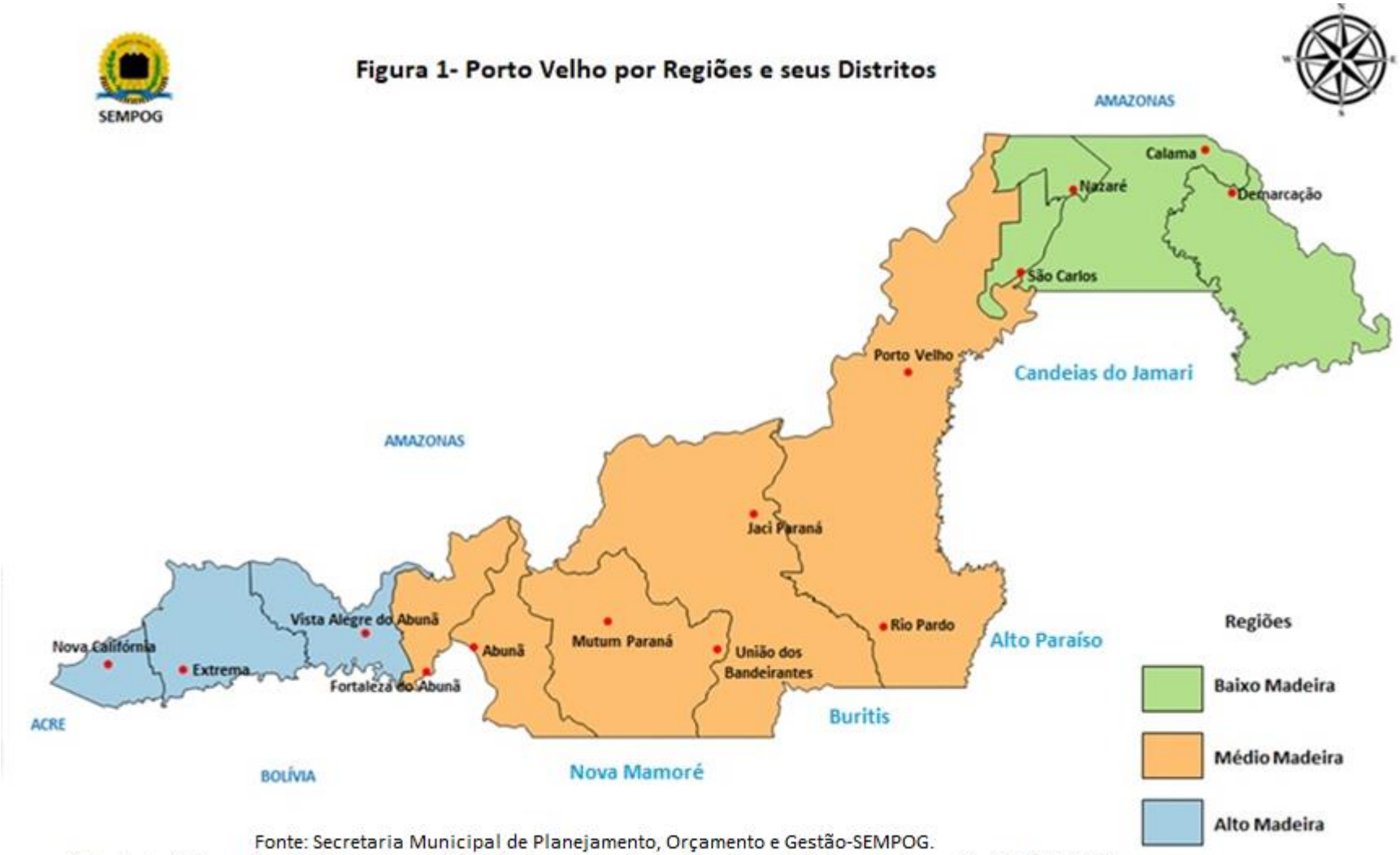

Fonte: Secretaria Municipal de Planejamento, Orçamento e Gestão-SEMPOG.
Adaptado do Mapa dos Distritos e Localidades do Departamento de Pesquisa Estatística e Informação-DPEI/SEMPOG

SEMPOG

Figura 2-Zonas de Planejamento do distrito sede Porto Velho-2022

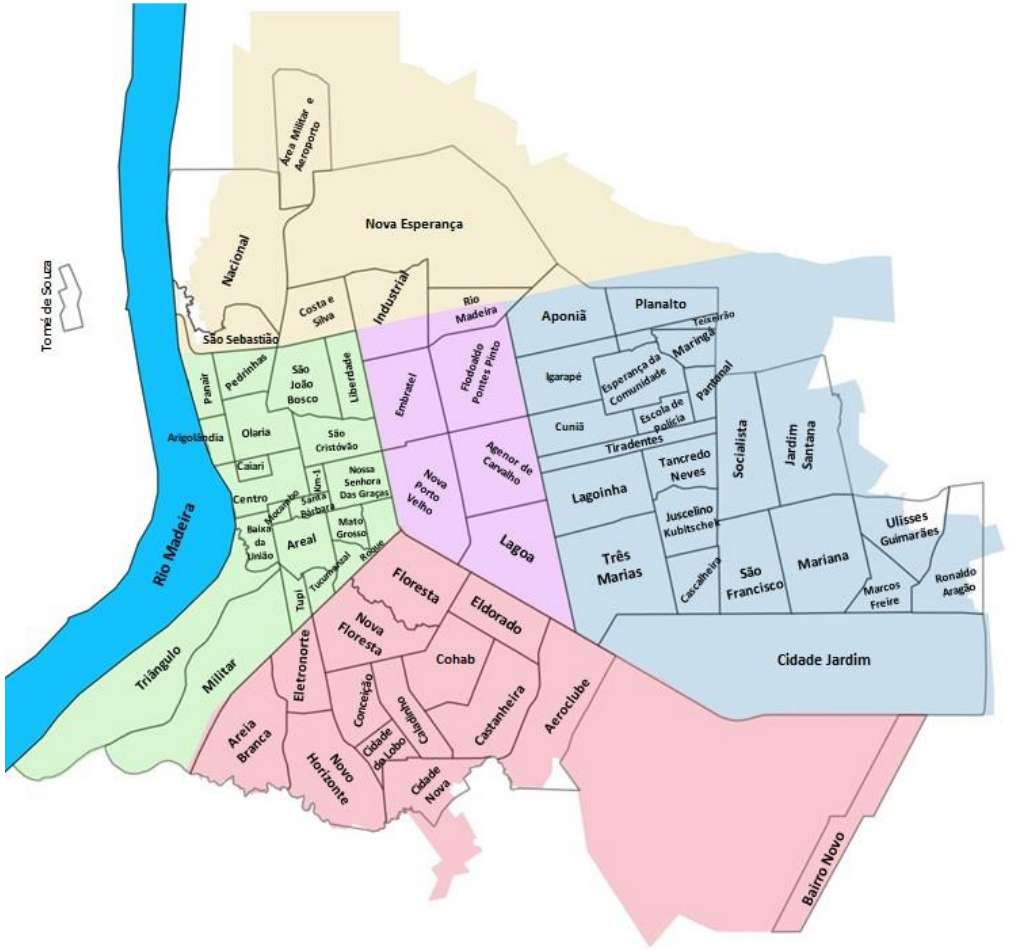

Zona Leste
Aponiã
Cascalheira
Cidade Jardim
Cuniã
Escola de Polícia
Esperança da Comunidade
Igarapé
Jardim Santana
Juscelino Kubitschek
Lagoinha
Marcos Freire
Mariana
Maringá
Pantanal
Planalto
Ronaldo Aragão
São Francisco
Socialista
Tancredo Neves
Teixeirão
Tiradentes
Três Marias
Ulisses Guimarães
Zona Sul
Aeroclube
Areia Branca
Bairro Novo
Caladinho
Castanheira
Cidade do Lobo
Cidade Nova
Cohab
Conceição
Eldorado
Eletronorte
Floresta
Nova Floresta
Novo Horizonte

Zona Oeste
Areal
Arigolândia
Baixa União
Caiari
Centro
Km-1
Liberdade
Mato Grosso
Militar
Mocambo
Nossa Senhora das Graças
Olaria
Panair
Pedrinhas
Roque
Santa Bárbara
São Cristóvão
São João Bosco
Tomé de Souza
Triângulo
Tucumanzal
Tupi
Zona Central
Agenor de Carvalho
Embratel
Flodoaldo Pontes Pinto
Lagoa
Nova Porto Velho
Zona Norte
Área Militar e Aeroporto
Costa e Silva
Industrial
Nacional
Nova Esperança
Rio Madeira
São Sebastião

Fonte: Secretaria Municipal de Planejamento, Orçamento e Gestão-SEMPOG.
Adaptado do Mapa de Zonas de Planejamento-Departamento de Planejamento Institucional e Gestão Estratégica-DPGE/SEMPOG

Quando se observa a quantidade de respondentes por bairro (tabela 10), tem-se um total de 236. A explicação é que 2 não responderam essa pergunta. Quanto a respondentes por distrito tem-se um total de 10.

Tabela 10-Quantidade de respondentes por bairro e Distrito
Porto Velho-2022

Bairro	Respondentes	Bairro	Respondentes
Aeroclube	2	Nova Floresta	5
Agenor de Carvalho	5	Nova Porto Velho	5
Aponiã	12	Novo Horizonte	21
Areal	1	Olaria	3
Bairro Novo	2	Panair	1
Baixa União	1	Pantanal	1
Caladinho	5	Pedrinhas	6
Cascalheira	1	Planalto	12
Castanheira	7	Rio Madeira	7
Cidade do Lobo	2	Ronaldo Aragão	1
Cidade Nova	1	São Cristóvão	2
Cohab	11	São Francisco	2
Conceição	4	São João Bosco	10
Costa e Silva	4	São Sebastião	4
Cuniã	3	Setor Chacareiro	1
Eldorado	1	Socialista	1
Eletronorte	3	Tancredo Neves	3
Embratel	6	Teixeirão	7
Escola de Polícia	5	Tiradentes	2
Esperança da Comunidade	1	Três Marias	8
Flodoaldo Pontes Pinto	6	Triângulo	3
Floresta	4	Tucumanzal	2
Igarapé	5	Ulisses Guimarães	5
Industrial	3	**Total de respondentes dos Bairros**	**236**
Jardim Santana	4	**NÃO INFORMOU**	2
Juscelino Kubitschek	3	Extrema	3
Lagoinha	3	Demarcação	1
Liberdade	1	Jaci-Paraná	2
Marcos Freire	2	Mutum-Paraná	1
Mariana	2	Nazaré	1
Mato Grosso	1	São Carlos	1
Nacional	1	Vista Alegre do Abunã	1
Nossa Senhora das Graças	1	**Total de respondentes dos Distritos**	**10**
Nova Esperança	11	**Total Geral**	**248**

Fonte: Pesquisa *on-line*-Planejamento Participativo do Orçamento Público de Porto Velho-RO.

Gráfico8-Respondentes por localização
Porto Velho-2022

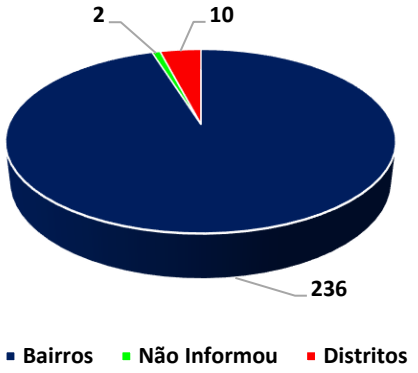

Secretaria Municipal de Planejamento, Orçamento e Gestão-SEMPOG.
Fonte: Pesquisa *on-line*-Planejamento Participativo do Orçamento Público de Porto Velho-RO.

Tabela 11-Quantidade de respondentes por bairros localizados na Zona de Planejamento Leste Porto Velho-2022

Zona Leste	Respondentes
Aponiã	12
Cascalheira	1
Cuniã	3
Escola de Polícia	5
Esperança da Comunidade	1
Igarapé	5
Jardim Santana	4
Juscelino Kubitschek	3
Lagoinha	3
Marcos Freire	2
Mariana	2
Pantanal	1
Planalto	12
Ronaldo Aragão	1
São Francisco	2
Setor Chacareiro	1
Socialista	1
Tancredo Neves	3
Teixeirão	7
Tiradentes	2
Três Marias	8
Ulisses Guimarães	5
Total	**84**

Fonte: Pesquisa *on-line*-Planejamento Participativo do Orçamento Público de Porto Velho-RO.
Secretaria Municipal de Planejamento, Orçamento e Gestão-SEMPOG.

Gráfico 9- Quantidade de respondentes por bairros localizados na Zona de Planejamento Leste Porto Velho-2022

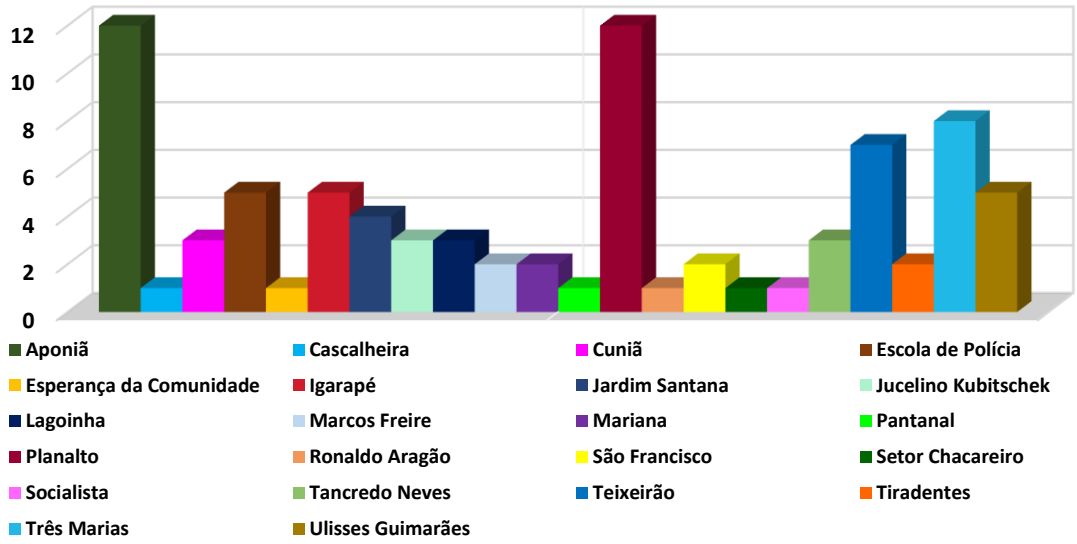

Fonte: Pesquisa *on-line*-Planejamento Participativo do Orçamento Público de Porto Velho-RO.
Secretaria Municipal de Planejamento, Orçamento e Gestão-SEMPOG.

Tabela 12-Quantidade de respondentes por bairros localizados na Zona de Planejamento Sul Porto Velho-2022

Zona Sul	Respondentes
Aeroclube	2
Bairro Novo	2
Caladinho	5
Castanheira	7
Cidade do Lobo	2
Cidade Nova	1
Cohab	11
Conceição	4
Eldorado	1
Eletronorte	3
Floresta	4
Novo Horizonte	21
Total	**63**

Fonte: Pesquisa *on-line*-Planejamento Participativo do Orçamento Público de Porto Velho-RO.
Secretaria Municipal de Planejamento, Orçamento e Gestão-SEMPOG.

Gráfico 10- Quantidade de respondentes por bairros localizados na Zona de Planejamento Sul Porto Velho-2022

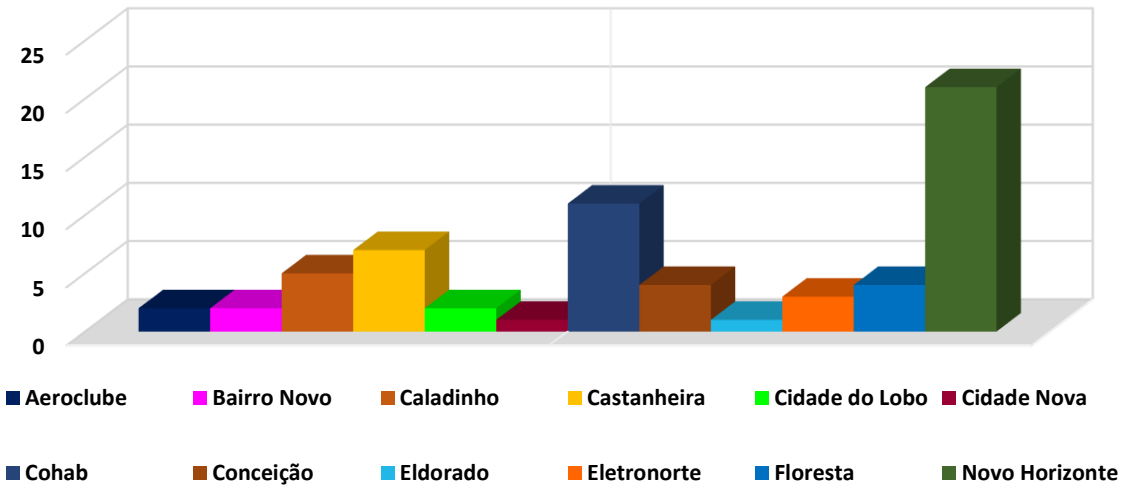

Fonte: Pesquisa *on-line*-Planejamento Participativo do Orçamento Público de Porto Velho-RO.
Secretaria Municipal de Planejamento, Orçamento e Gestão-SEMPOG.

Tabela 13-Quantidade de respondentes por bairros localizados na Zona de Planejamento Oeste Porto Velho-2022

Zona Oeste	Respondentes
Areal	1
Baixa União	1
Liberdade	1
Mato Grosso	1
Nossa Senhora das Graças	1
Olaria	3
Panair	1
Pedrinhas	6
São Cristóvão	2
São João Bosco	10
Triângulo	3
Tucumanzal	2
Total	**32**

Fonte: Pesquisa *on-line*-Planejamento Participativo do Orçamento Público de Porto Velho-RO.
Secretaria Municipal de Planejamento, Orçamento e Gestão-SEMPOG.

Gráfico 11-Quantidade de respondentes por bairros localizados na Zona de Planejamento Oeste Porto Velho-2022

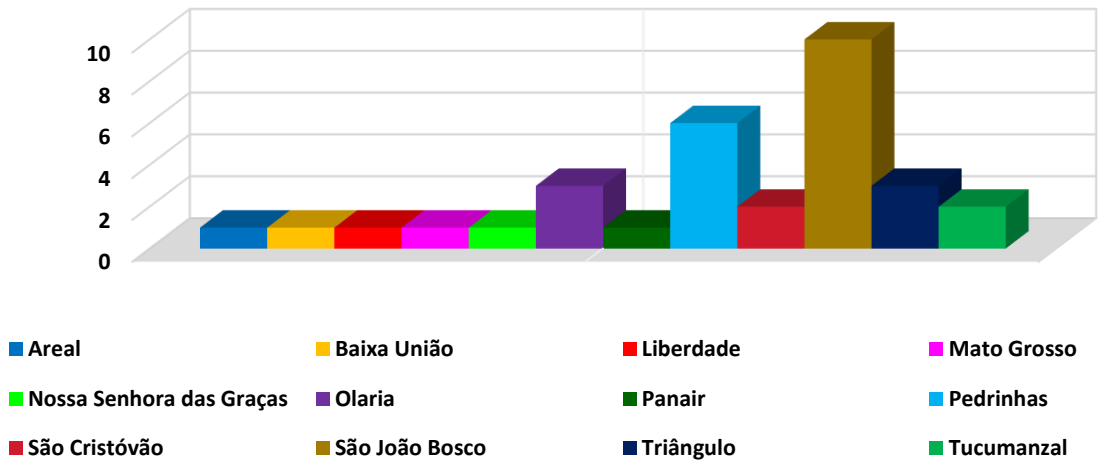

Fonte: Pesquisa *on-line*-Planejamento Participativo do Orçamento Público de Porto Velho-RO.
Secretaria Municipal de Planejamento, Orçamento e Gestão-SEMPOG.

Tabela 14-Quantidade de respondentes por bairros localizados na Zona de Planejamento Norte Porto Velho-2022

Zona Norte	Respondentes
Costa e Silva	4
Industrial	3
Nova Esperança	11
Rio Madeira	7
São Sebastião	4
Total	**29**

Fonte: Pesquisa *on-line*-Planejamento Participativo do Orçamento Público de Porto Velho-RO.
Secretaria Municipal de Planejamento, Orçamento e Gestão-SEMPOG.

Gráfico 12- Quantidade de respondentes por bairros localizados na Zona de Planejamento Norte Porto Velho-2022

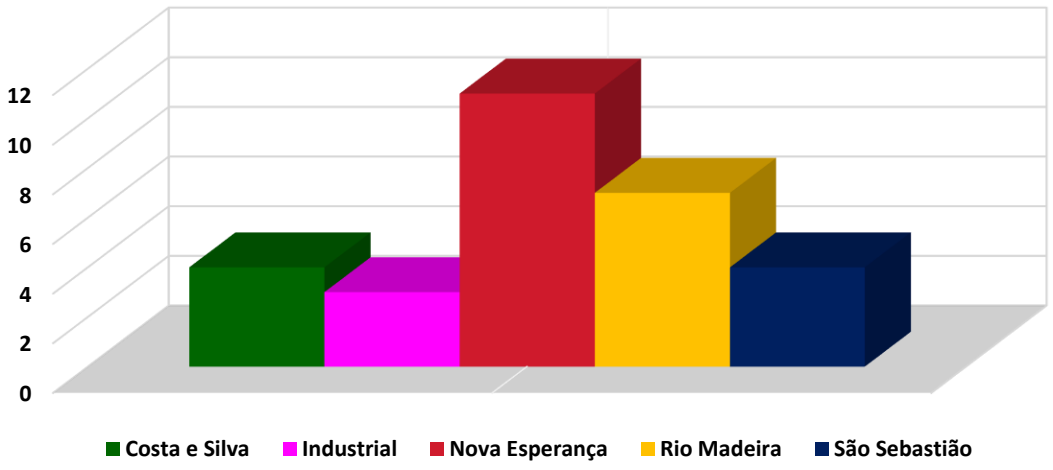

Fonte: Pesquisa *on-line*-Planejamento Participativo do Orçamento Público de Porto Velho-RO. Secretaria Municipal de Planejamento, Orçamento e Gestão-SEMPOG.

Tabela 15-Quantidade de respondentes por bairros localizados na Zona de Planejamento Central Porto Velho-2022

Zona Central	Respondentes
Agenor de Carvalho	5
Embratel	6
Flodoaldo Pontes Pinto	6
Nova Porto Velho	5
Total	**22**

Fonte: Pesquisa *on-line*-Planejamento Participativo do Orçamento Público de Porto Velho-RO. Secretaria Municipal de Planejamento, Orçamento e Gestão-SEMPOG.

Gráfico 13- Quantidade de respondentes por bairros localizados na Zona de Planejamento Central Porto Velho-2022

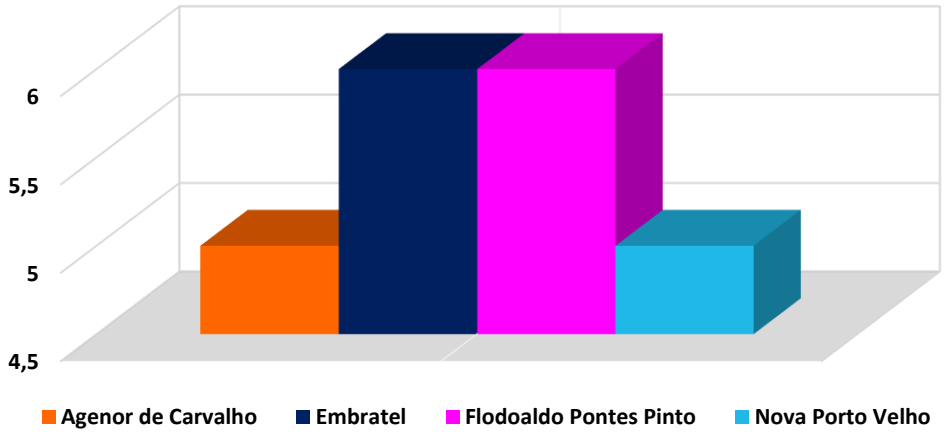

Fonte: Pesquisa *on-line*-Planejamento Participativo do Orçamento Público de Porto Velho-RO. Secretaria Municipal de Planejamento, Orçamento e Gestão-SEMPOG.

2.3. Equipamentos urbanos existentes por bairro de moradia dos respondentes

Um dos graves problemas apontados por diferentes estudos é a inexistência ou deficiência de equipamentos urbanos. Para alguns, equipamentos urbanos sejam públicos ou de utilidade pública devem existir, pois se traduzem em bem-estar ou melhoria da qualidade de vida de uma população. O legislador tem mostrado interesse no tema quando escreve sobre parcelamento e uso do solo urbano. A Lei Federal 6.766/79 que dispõe sobre o uso do solo urbano e dá outras providências explicita no artigo 4º parágrafo 2º que são considerados comunitários os equipamentos públicos de educação, cultura, saúde, lazer e similares. E ainda, no artigo 5º, parágrafo único, que são considerados urbanos os equipamentos públicos de abastecimento de água, serviços de esgotos, energia elétrica, coletas de águas pluviais, rede telefônica e gás canalizado.

O Decreto nº 7.341 de 22 de dezembro de 2010, dispõe sobre a regularização fundiária das áreas urbanas situadas em terras da União no âmbito da Amazônia Legal, definida pela Lei Complementar nº 124, de 3 de janeiro de 2007, e dá outras providências contém no Artigo 2º, parágrafos 1º e 2º o que são equipamentos urbanos.

> Art. 2º Para fins deste Decreto, consideram-se:
> §1º. Consideram-se **equipamentos públicos urbanos** as instalações e espaços de infraestrutura urbana destinados aos serviços públicos de abastecimento de água, esgotamento sanitário, coleta de águas pluviais, disposição e tratamento dos resíduos sólidos, transporte público, energia elétrica, rede telefônica, gás canalizado e congêneres (grifo nosso).
> §2º. Consideram-se **equipamentos públicos comunitários** as instalações e espaços de infraestrutura urbana destinados aos serviços públicos de educação, saúde, cultura, assistência social, esportes, lazer, segurança pública, abastecimento, serviços funerários e congêneres (grifo nosso).
> _____

A Lei Complementar nº 97 de 29 de dezembro de 1999, que dispõe sobre o parcelamento, uso e ocupação do solo do município de Porto Velho contém *in verbis:*

> Art. 7º-Para o efeito de aplicação das normas de parcelamento, uso e ocupação do solo, constantes desta Lei, as seguintes expressões ficam assim definidas:
> _____
> XXVI. equipamentos urbanos são as instalações de infraestrutura urbana, tais como: equipamentos de abastecimento de água, serviços de esgotos, energia elétrica, coleta de águas pluviais, rede telefônica, gás canalizado, transporte e outros de interesse público;
> XXVII. equipamentos comunitários são as instalações públicas, destinadas à educação, cultura, saúde, lazer e similares;
> _____

Para a Organização Mundial de Saúde (OMS) saneamento é o controle de fatores, que exercem ou podem exercer efeitos nocivos sobre o bem estar físico, mental e social do ser humano.

Dada as definições tem-se a seguir a análise referente a equipamentos urbanos nos bairros e em distritos. Quando perguntado se existe algum equipamento urbano no seu bairro ou na vizinhança, 40% respondeu que não possui (Tabela 16).

Tabela 16-Existência de equipamentos urbanos
Porto Velho-2022

Especificação	Respondentes
Não possui	100
Possui algum	148
total	**248**

Fonte: Pesquisa *on-line*-Planejamento Participativo do Orçamento Público de Porto Velho-RO.
Secretaria Municipal de Planejamento, Orçamento e Gestão-SEMPOG.

Existência de equipamentos urbanos
Porto Velho-2022

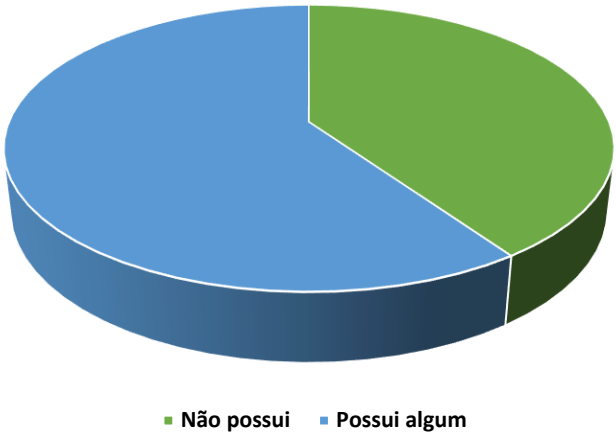

Fonte: Pesquisa *on-line*-Planejamento Participativo do Orçamento Público de Porto Velho-RO.
Secretaria Municipal de Planejamento, Orçamento e Gestão-SEMPOG.

Com relação aos tipos de equipamentos urbanos existentes (Tabela 17), há um percentual significativo que citou, pela ordem: praça, quadra de futebol, campo de futebol, pista de caminhada, quadra de vôlei. Chama a atenção a quantidade de pessoas que citou a não existência de equipamentos urbanos em seus bairros com alguns apontando que existem espaços que poderiam ser aproveitados pelo Poder Público para tal fim (Bairro Panair). Outros apontam praça inacabada (Bairro Flodoaldo Pontes Pinto), equipamentos tais como praça, quadra de futebol em péssimo estado de conservação inviabilizando o uso, além de um campo de futebol que já existiu (Bairro Três Marias), e outro cita que a praça que existe foi construída pelos moradores (Bairro Tucumanzal).

Tabela 17-Tipos de equipamentos urbanos
Porto Velho-2022

Especificação	Respondentes	Percentual (%)
Praça	101	42
Pista de Caminhada	59	24
Quadra de Futebol	72	29
Campo de Futebol	60	24
Quadra de Vôlei	32	13
Nenhum	100	40
Outros	4	2

Fonte: Pesquisa *on-line*-Planejamento Participativo do Orçamento Público de Porto Velho-RO.
Secretaria Municipal de Planejamento, Orçamento e Gestão-SEMPOG.

Nota-Em outros foram citados: pista de skate, parque ecológico, calçadas amplas, órgãos públicos.

Gráfico 15-Tipos de equipamentos urbanos
Porto Velho-2022

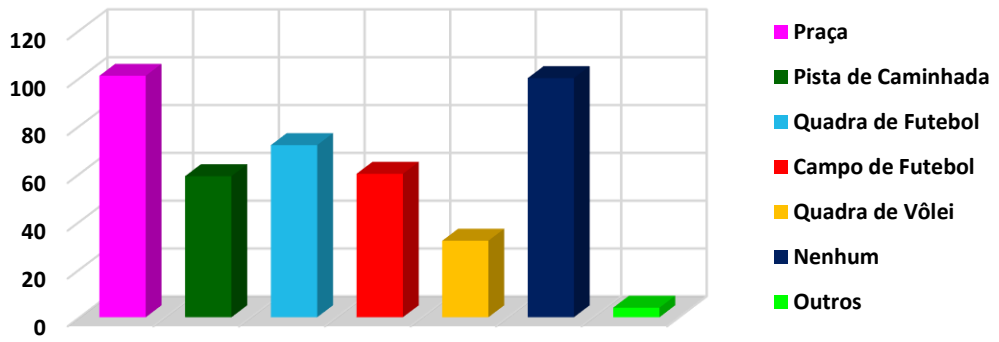

Fonte: Pesquisa *on-line*-Planejamento Participativo do Orçamento Público de Porto Velho-RO.
Secretaria Municipal de Planejamento, Orçamento e Gestão-SEMPOG.

Quanto à existência de Unidade de Saúde no bairro, 29% respondeu que não existe. A figura 3 e a figura.4 permitem observar as Unidades de Saúde existentes tanto no distrito sede quanto nos demais distritos.

Tabela 18-Existência de Unidade de Saúde no Bairro
Porto Velho-2022

Especificação	Quantidade de respondentes
Não Possui	72
Possui	176
Total	**248**

Fonte: Pesquisa *on-line*-Planejamento Participativo do Orçamento Público de Porto Velho-RO.
Secretaria Municipal de Planejamento, Orçamento e Gestão-SEMPOG.

Gráfico 16-Existência de Unidade de Saúde no Bairro
Porto Velho-2021

Fonte: Pesquisa *on-line*-Planejamento Participativo do Orçamento Público de Porto Velho-RO.
Secretaria Municipal de Planejamento, Orçamento e Gestão-SEMPOG.

SEMPOG

Figura 3- Unidades de Saúde existentes
Porto Velho-2022

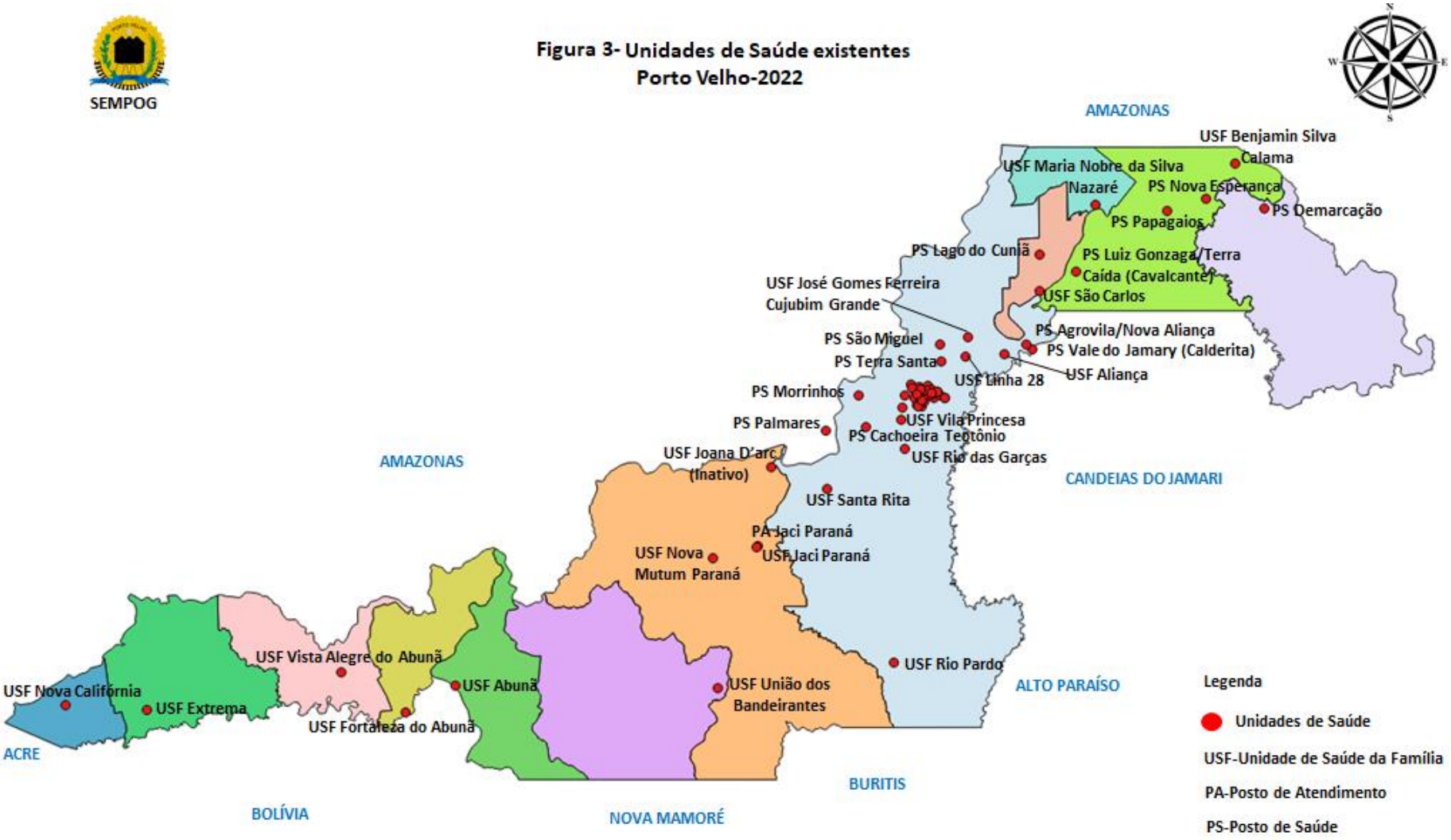

Fonte: Secretaria Municipal de Planejamento, Orçamento e Gestão-SEMPOG.
Adaptado do Mapa Unidades Municipais de Saúde do Departamento de Pesquisa Estatística e Informação-DPEI/SEMPOG

Figura 4-Mapa das Unidades de Saúde exixtentes no Distrito Sede Porto Velho-2022

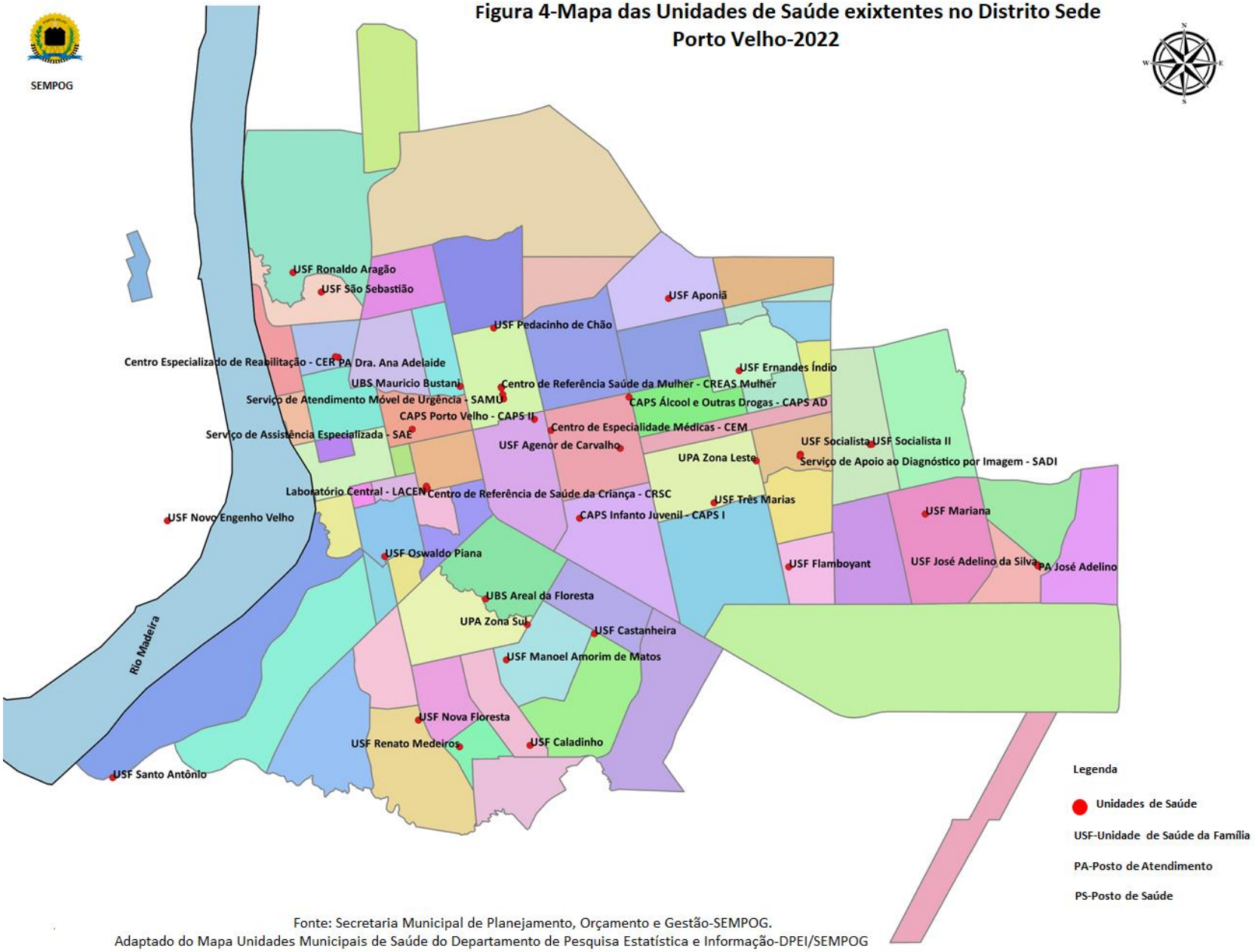

Fonte: Secretaria Municipal de Planejamento, Orçamento e Gestão-SEMPOG.
Adaptado do Mapa Unidades Municipais de Saúde do Departamento de Pesquisa Estatística e Informação-DPEI/SEMPOG

A seguir o quadro 3 contém a fala *ipsis litteris* de alguns moradores, por bairro.

Quadro 3-Bairro de residência e fala do respondente

Bairro de residência do respondente	Fala do respondente
Cohab	"USF Manoel Amorim de Matos não funciona completamente o próximo posto é longe. Além disso tem atender uma demanda grande"
Jardim Santana	"Não é especificamente no meu bairro, é no socialista, mas atende as redondezas."
Lagoinha	"Não existe, Tem a estrutura de Unidade de Saúde, porém nunca foi inaugurada e está sendo deteriorada com o tempo."
São Francisco	"Posto de Saúde, Não existe, pois meu bairro na verdade é o Porto Cristo, porém no bairro vizinho existe a opção marcada."

Fonte: Pesquisa *on-line*-Planejamento Participativo do Orçamento Público de Porto Velho-RO.
Secretaria Municipal de Planejamento, Orçamento e Gestão-SEMPOG.

A questão colocada no instrumento de coleta: "Quando ocorre problema de saúde na sua família você recorre à" tendo como alternativas Posto de Saúde, Unidade de Pronto Atendimento-UPA, Unidade de Saúde da Família-USF, não existe e, outro teve como resposta que 54,8% recorre à unidade de saúde pública e 36,3% que tem plano de saúde (Tabela 19 e gráfico 17), sendo que 7,7% responderam que têm plano de saúde também responderam utilizam unidade de saúde pública.

Tabela 19-Quando há problemas de saúde recorre à:
Porto Velho-2022

Especificação	Quantidade de respondentes	Percentual (%)
Unidades de Saúde	135	54,44
Hospital (Tenho Plano de Saúde)	90	36,29
Unidades de Saúde e Hospital (Tenho Plano de Saúde)	19	7,66
Particular	2	0,81
Unidades de Saúde e Particular	1	0,40
Outros	1	0,40
Total	**248**	**100**

Fonte: Pesquisa *on-line*-Planejamento Participativo do Orçamento Público de Porto Velho-RO.
Secretaria Municipal de Planejamento, Orçamento e Gestão-SEMPOG.
Nota a-Em outros foi citado Zequinha Araújo (Associação Beneficente Zequinha Araújo).

Gráfico 16-Quando há problemas de saúde recorre à:
Porto Velho

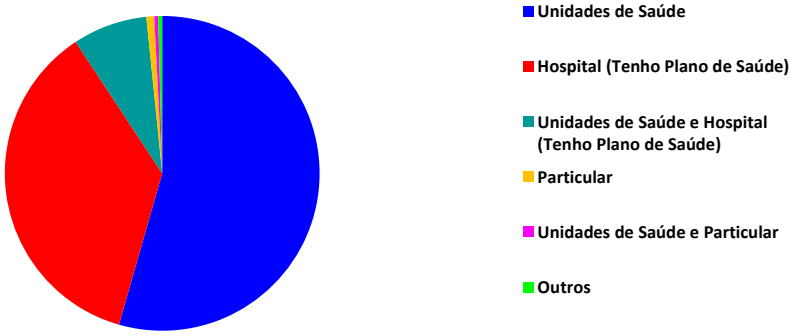

Fonte: Pesquisa *on-line*-Planejamento Participativo do Orçamento Público de Porto Velho-RO.
Secretaria Municipal de Planejamento, Orçamento e Gestão-SEMPOG.

Com relação a creche é desnecessário falar de sua importância, tanto para a mãe que tem onde deixar seus filhos pequenos quanto para a criança, pois promove a integração com outras crianças da mesma idade, prepara para o pré-escolar e educação infantil. Aliado a isso, tem-se o Artigo 1, inciso V da Lei de Diretrizes e Bases da Educação Nacional-LDB (Lei nº 9394/1996) que apregoa que os municípios são responsáveis por oferecer a educação infantil em creches e pré-escolas priorizando também o ensino fundamental. Uma vez caracterizada a importância de citado equipamento urbano comunitário, registra-se que 58% respondeu não haver creche em seu bairro de moradia enquanto 42% respondeu que existe (Tabela 20 e gráfico 18).

Tabela 20-Existência de creche no bairro: Porto Velho-2022

Especificação	Quantidade de respondentes
Sim	105
Não	143
Total	**248**

Fonte: Pesquisa *on-line*-Planejamento Participativo do Orçamento Público de Porto Velho-RO.
Secretaria Municipal de Planejamento, Orçamento e Gestão-SEMPOG.

Gráfico 18-Existência de creche Porto Velho-2022



Fonte: Pesquisa *on-line*-Planejamento Participativo do Orçamento Público de Porto Velho-RO.
Secretaria Municipal de Planejamento, Orçamento e Gestão-SEMPOG.

Saber a quantidade de crianças na faixa etária de 0 a 10 anos é importante, pois é nesta faixa que a Prefeitura é responsável pela educação formal conforme a LDB. Assim, tem-se na tabela 21 que 31% das crianças está na faixa de 0 a 3 anos.

Tabela 21-Quantidade de crianças na faixa etária de 0 a 10 anos de idade Porto Velho-2022

Faixa etária (em anos)	Quantidade de crianças
0|---|3	36
4|---|5	20
6|---|10	59
Não informou a faixa etária	3
Total	**118**

Fonte: Pesquisa *on-line*-Planejamento Participativo do Orçamento Público de Porto Velho-RO.
Secretaria Municipal de Planejamento, Orçamento e Gestão-SEMPOG.

Gráfico 16-Quantidade de crianças na faixa etária de 0 a 10 anos de idade
Porto Velho-2020

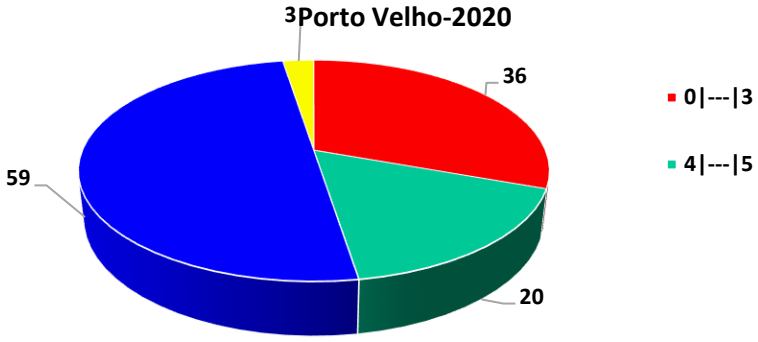

Fonte: Pesquisa *on-line*-Planejamento Participativo do Orçamento Público de Porto Velho-RO.
Secretaria Municipal de Planejamento, Orçamento e Gestão-SEMPOG.

Lembrando que o artigo 53 do Estatuto da Criança e do Adolescente (Lei nº 8.069/1990) preconiza que a criança deve ter acesso à escola pública e gratuita sem esquecer que a escola deve ser próxima de sua residência. Observou-se que 29% afirmou que não existe escola em seu bairro. A não existência de creche ou escola no bairro de residência do respondente não significa necessidade imediata de implantação desse tipo de equipamento. A fim de observar necessidade, ou não, é que se coloca as figuras 5 e 6 contendo as escolas existentes.

Tabela 22-Existência de escola municipal, no bairro
Porto Velho-2022

Especificação	Quantidade de respondentes
Sim	176
Não	72
Total	**248**

Fonte: Pesquisa *on-line*-Planejamento Participativo do Orçamento Público de Porto Velho-RO.
Secretaria Municipal de Planejamento, Orçamento e Gestão-SEMPOG.

Gráfico 20-Existência de escola municipal, no bairro
Porto Velho-2022

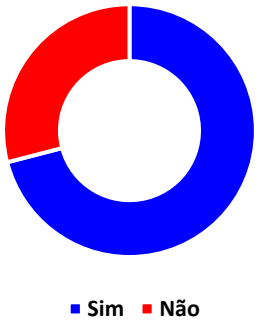

Fonte: Pesquisa *on-line*-Planejamento Participativo do Orçamento Público de Porto Velho-RO.
Secretaria Municipal de Planejamento, Orçamento e Gestão-SEMPOG.

SEMPOG

Figura 5-Escolas rurais existentes
Porto Velho-2022

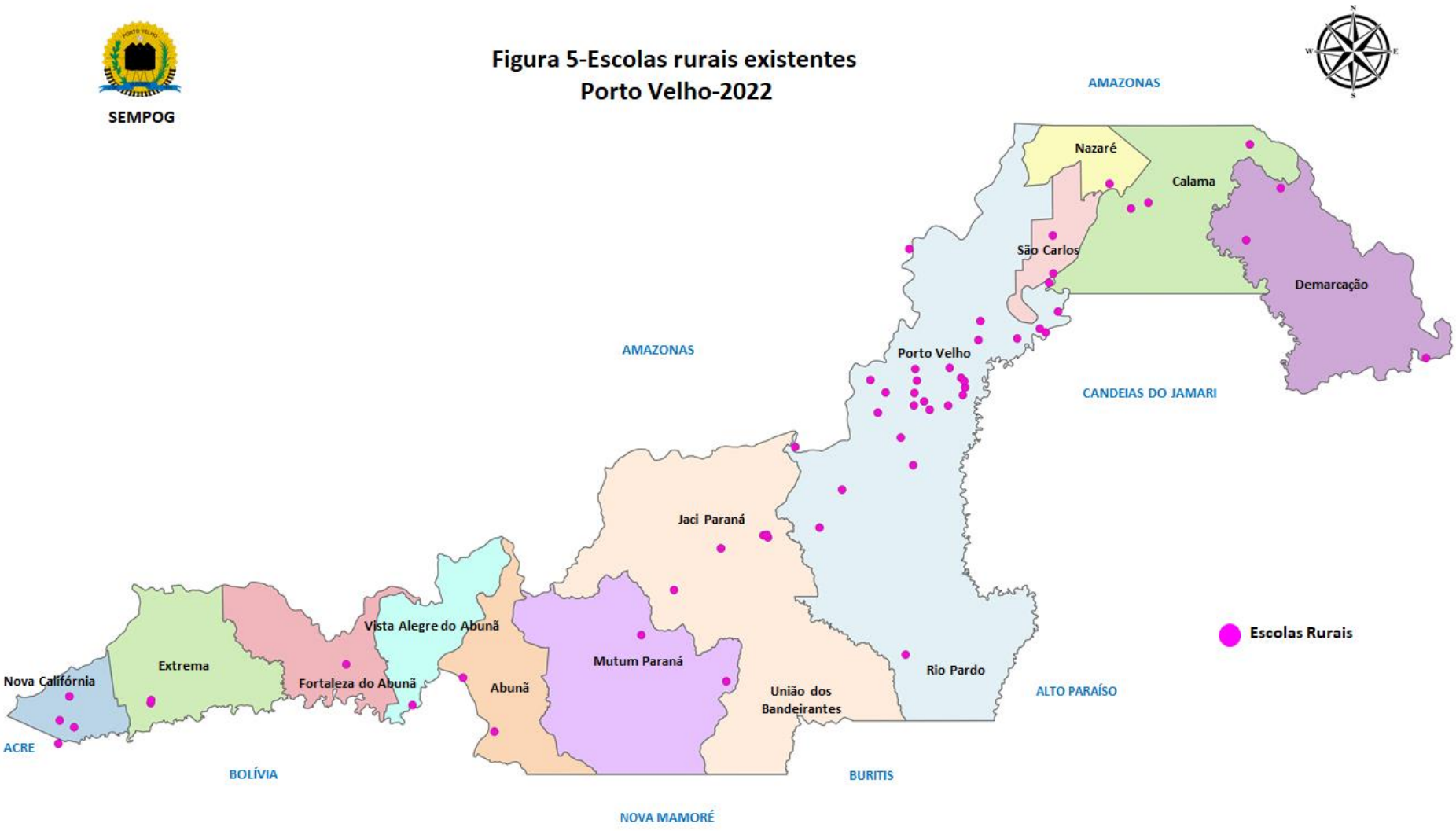

Fonte: Secretaria Municipal de Planejamento, Orçamento e Gestão-SEMPOG.
Adaptado do Mapa de Escolas Municipais do Departamento de Pesquisa Estatística e Informação-DPEI/SEMPOG.

Figura 6-Escolas urbanas, bibliotecas e escolas de música municipais existentes
Porto Velho-2022

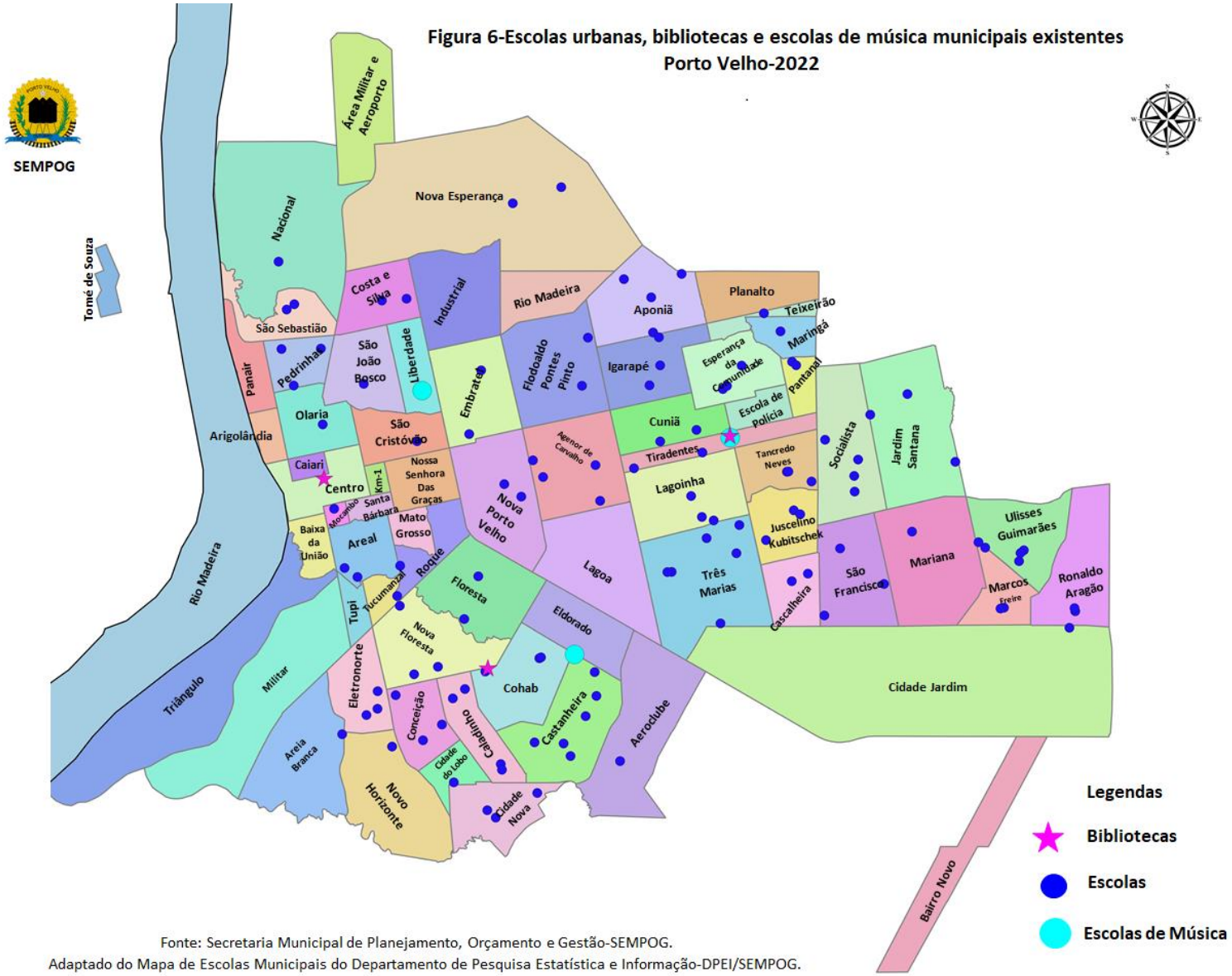

Fonte: Secretaria Municipal de Planejamento, Orçamento e Gestão-SEMPOG.
Adaptado do Mapa de Escolas Municipais do Departamento de Pesquisa Estatística e Informação-DPEI/SEMPOG.

Acesso à água tratada e esgotamento sanitário, se traduz em mais saúde e qualidade de vida da população. Na tabela a seguir, (Tabela 23), observa-se a evolução da população atendida com água e esgoto, em percentual, nos anos de 2010 e 2020. Ao analisar referida tabela é possível perceber variação percentual significativa no que se refere ao crescimento das variáveis, população total (PT), população atendida com água (PAA) e população atendida com esgoto (PAE). No entanto, a relação das variáveis PAA e PAE com relação à população total continua inexpressiva caracterizando grave deficiência.

Tabela 23-População total, população atendida com água e população atendida com esgoto
Porto Velho-2010/2020

Especificação	Anos	
	2010	2020
População total (habitantes)	428.527	539.354
População atendida com água (PAA)	140.278	177.267
População atendida com esgoto (PAE)	6.511	31.725
Percentual da população atendida com água (%)	33	33
Percentual da população atendida com esgoto (%)	2	6

Fonte: Sistema Nacional de Informações sobre Saneamento-SNIS

Embora a situação atual relacionada a água e esgoto mereçam atenção, quando perguntado aos respondentes sobre ter acesso à água tratada, 62% respondeu que sim (Tabela 24 e gráfico 21).

Tabela 24-Acesso à água tratada
Porto Velho-2022

Especificação	Quantidade de respondentes
Sim	153
Não	95
Total	**248**

Fonte: Pesquisa *on-line*-Planejamento Participativo do Orçamento Público de Porto Velho-RO.
Secretaria Municipal de Planejamento, Orçamento e Gestão-SEMPOG.

Gráfico 21-Acesso a água tratada
Porto Velho-2022

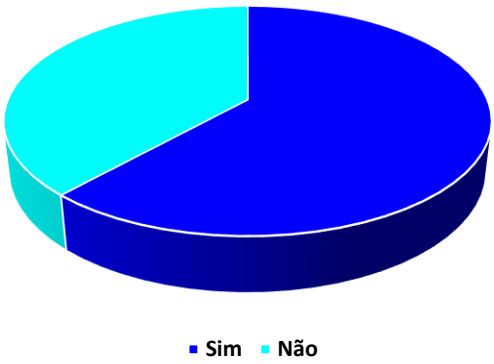

Fonte: Pesquisa *on-line*-Planejamento Participativo do Orçamento Público de Porto Velho-RO.
Secretaria Municipal de Planejamento, Orçamento e Gestão-SEMPOG.

Informação quanto a coleta de lixo também é essencial com o objetivo de verificar se há a correta destinação desse resíduo, pois a destinação inadequada se constitui em proliferação de diferentes insetos e animais peçonhentos dentre outros. Observa-se na tabela 25 e gráfico 22 que aproximadamente 2% afirmou não ter acesso a coleta de lixo.

Tabela 25-Se há coleta de lixo
Porto Velho-2022

Especificação	Quantidade de respondentes
Há coleta diária	23
Há 2 vezes na semana	111
Há 3 vezes na semana	110
Não há coleta	4
Total	**248**

Fonte: Pesquisa *on-line*-Planejamento Participativo do Orçamento Público de Porto Velho-RO. Secretaria Municipal de Planejamento, Orçamento e Gestão-SEMPOG.

Gráfico 22- Há coleta de lixo
Porto Velho-2022

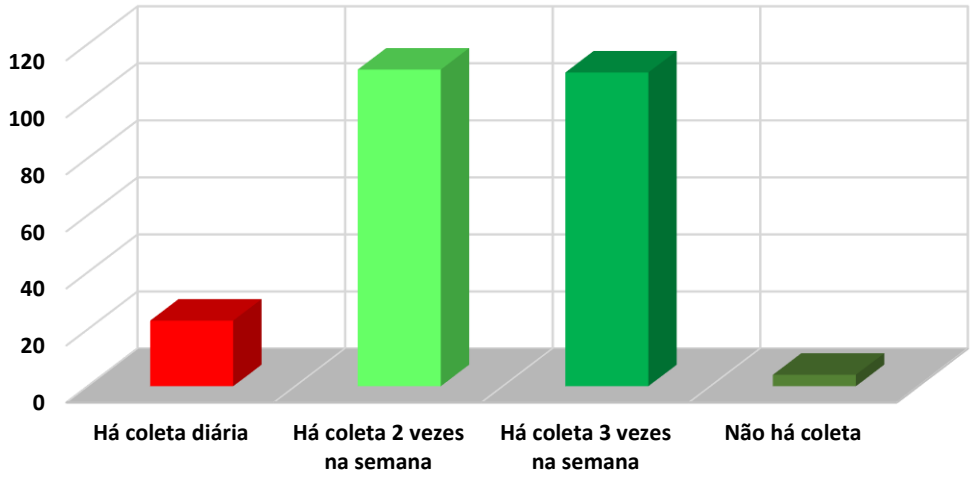

Fonte: Pesquisa *on-line*-Planejamento Participativo do Orçamento Público de Porto Velho-RO. Secretaria Municipal de Planejamento, Orçamento e Gestão-SEMPOG.

SEMPOG

Figura 7-Coleta de lixo da área urbana, rota 1
Porto Velho-2022

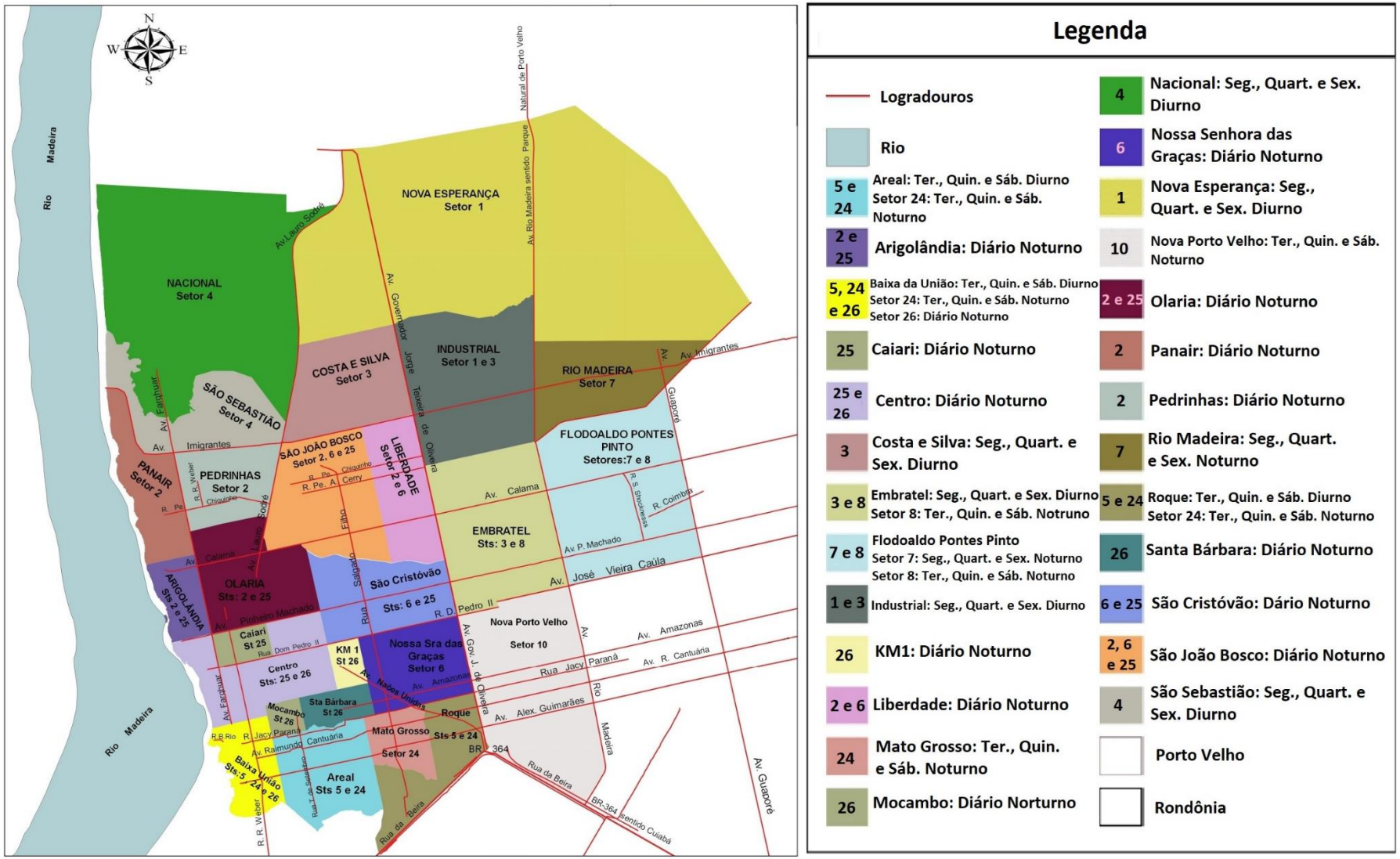

Legenda

Logradouros	4 — Nacional: Seg., Quart. e Sex. Diurno
Rio	6 — Nossa Senhora das Graças: Diário Noturno
5 e 24 — Areal: Ter., Quin. e Sáb. Diurno Setor 24: Ter., Quin. e Sáb. Noturno	1 — Nova Esperança: Seg., Quart. e Sex. Diurno
2 e 25 — Arigolândia: Diário Noturno	10 — Nova Porto Velho: Ter., Quin. e Sáb. Noturno
5, 24 e 26 — Baixa da União: Ter., Quin. e Sáb. Diurno Setor 24: Ter., Quin. e Sáb. Noturno Setor 26: Diário Noturno	2 e 25 — Olaria: Diário Noturno
25 — Caiari: Diário Noturno	2 — Panair: Diário Noturno
25 e 26 — Centro: Diário Noturno	2 — Pedrinhas: Diário Noturno
3 — Costa e Silva: Seg., Quart. e Sex. Diurno	7 — Rio Madeira: Seg., Quart. e Sex. Noturno
3 e 8 — Embratel: Seg., Quart. e Sex. Diurno Setor 8: Ter., Quin. e Sáb. Notruno	5 e 24 — Roque: Ter., Quin. e Sáb. Diurno Setor 24: Ter., Quin. e Sáb. Noturno
7 e 8 — Flodoaldo Pontes Pinto Setor 7: Seg., Quart. e Sex. Noturno Setor 8: Ter., Quin. e Sáb. Noturno	26 — Santa Bárbara: Diário Noturno
1 e 3 — Industrial: Seg., Quart. e Sex. Diurno	6 e 25 — São Cristóvão: Dário Noturno
26 — KM1: Diário Noturno	2, 6 e 25 — São João Bosco: Diário Noturno
2 e 6 — Liberdade: Diário Noturno	4 — São Sebastião: Seg., Quart. e Sex. Diurno
24 — Mato Grosso: Ter., Quin. e Sáb. Noturno	Porto Velho
26 — Mocambo: Diário Norturno	Rondônia

Fonte: Secretaria Municipal de Planejamento, Orçamento e Gestão-SEMPOG.
Adaptado do Mapa das rotas da coleta de lixo área urbana de Porto Velho-Rondônia do Departamento de Pesquisa. Estatística e Informação-DPEI/SEMPOG

SEMPOG

Figura 8-Coleta de lixo da área urbana, rota 2
Porto velho-2022

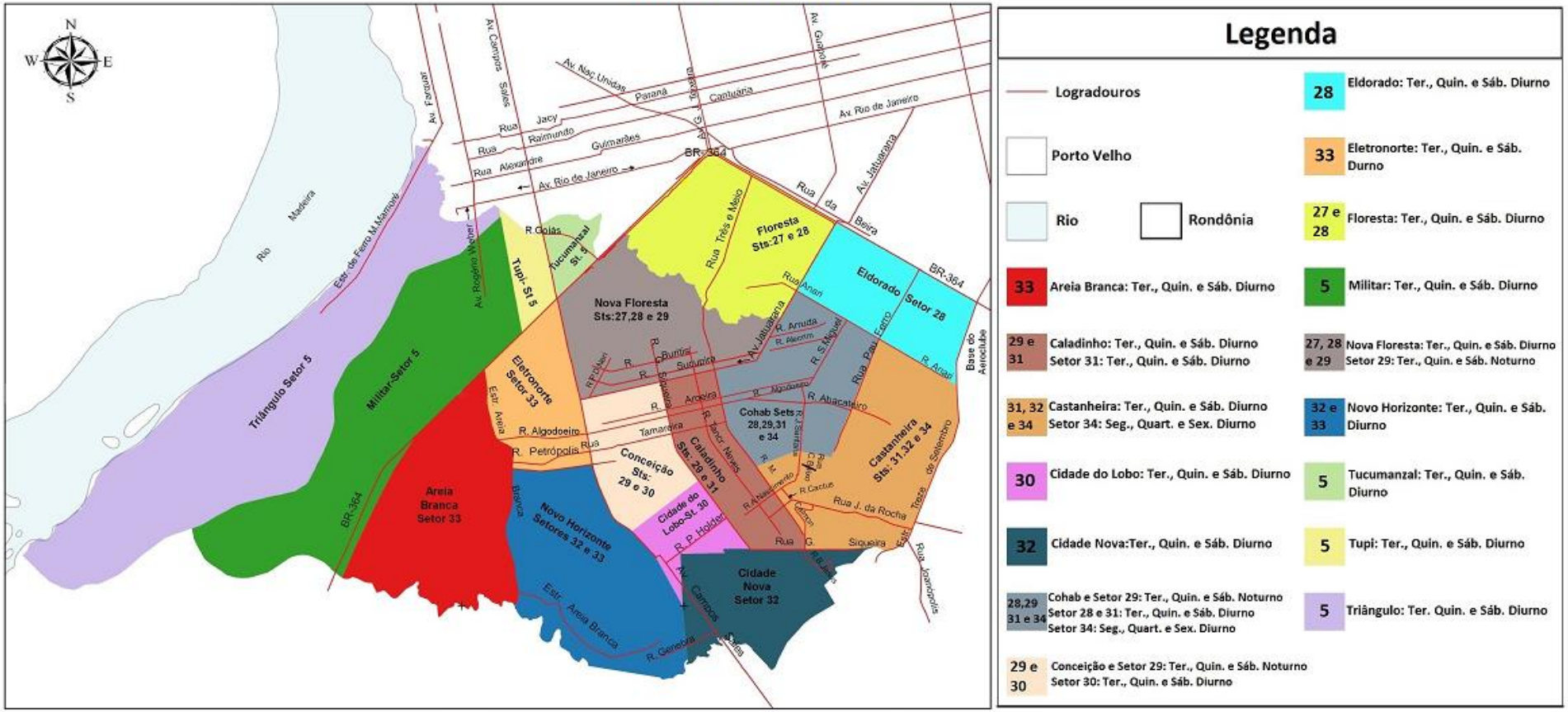

Fonte: Secretaria Municipal de Planejamento, Orçamento e Gestão-SEMPOG.
Adaptado do Mapa das rotas da coleta de lixo área urbana de Porto Velho-Rondônia do Departamento de Pesquisa. Estatística e Informação-DPEI/SEMPOG

SEMPOG

Figura 9-Coleta de lixo da área urbana, rota 3
Porto Velho-2022

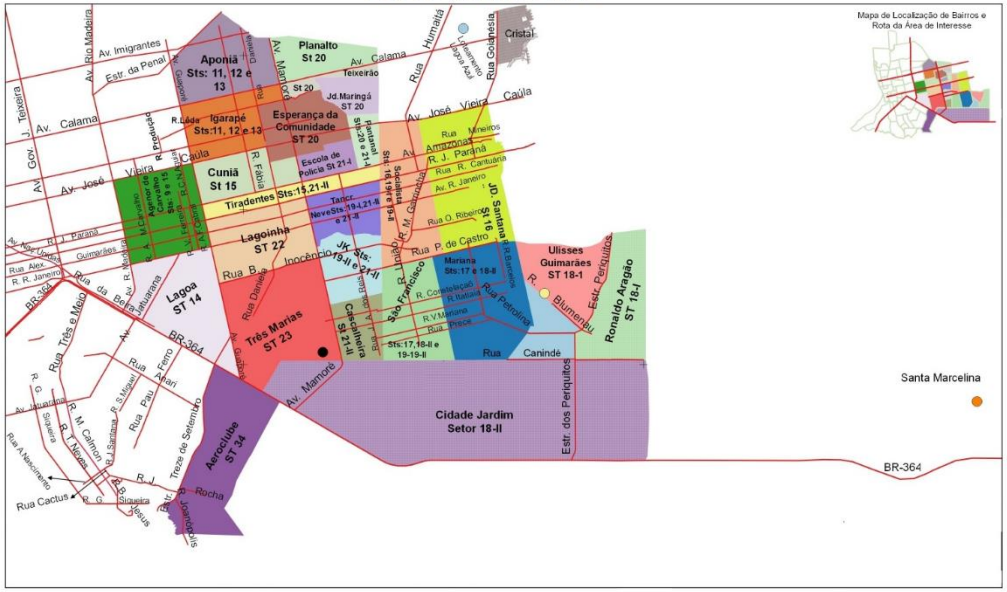

Legenda

Parque Amazônia	Porto Velho	18-II Cidade Jardim: Qua, Sáb. Diurno	16 Jardim Santana: Terç, Sex. Diurno.	20 e 21-I Pantanal: Seg, Qui. Diurno.
Loteamento Lagoa Azul	Rondônia	15 Cuniã: Seg, Qua, Sex. Noturno.	19-II e 21-II Juscelino Kubtischek: Terç, Sex. Diurno. St. 21-II: Seg, Qui. Diurno.	20 Planalto: Seg, Qui. Diurno.
Ocupação Renascer	34 Aeroclube: Seg, Qua, Sex. Noturno.	21-I Escola de Polícia: Seg, Qui. Diurno.	14 Lagoa: Seg, Qua, Sex. Diurno.	18-I Ronaldo Aragão: Qua, Sáb. Diurno.
Santa Marcelina	9 e 15 Agenor de Carvalho: Terç, Qui, Sáb. Noturno. St.15: Seg, Qua, Sex. Noturno.	20 Esperança da Comunidade: Seg, Qui. Diurno.	22 Lagoinha: Seg, Qua, Sex. Diurno.	17,18-II e 19-II São Francisco: Qua, Sáb. Diurno. St. 19-II: Terç, Sex. Diurno
Residencial Cristal da Calama	11,12 e 13 Aponiã: Seg, Qua, Sex. Noturno.	11, 12 e 13 Igarapé. Seg, Qua, Sex. Noturno.	18-I Marcos Freire: Qua, Sáb. Diurno.	16,19-I e 19-II Socialista: Terç, Sex. Diurno.
Logradouros	21-II Cascalheira: Seg, Qui. Diurno.	20 Jardim Maringá: Seg, Qui. Diurno.	17 e 18-II Mariana: Qua, Sáb. Diurno.	19-I, 21-I e 21-II Tancredo Neves: Terç, Sex. Diurno. Sts: 21-I e 21-II: Seg, Qui. Diurno.
20 Teixeirão: Seg, Qui. Diurno.				
15 e 21-II Tiradentes: Seg, Qua, Sex. Noturno				
23 Três Marias: Seg, Qua, Sex. Diurno.				
18-I Ulisses Guimarães: Qua, Sáb. Diurno.				

Fonte: Secretaria Municipal de Planejamento, Orçamento e Gestão-SEMPOG.
Adaptado do Mapa das rotas da coleta de lixo área urbana de Porto Velho-Rondônia do Departamento de Pesquisa. Estatística e Informação-DPEI/SEMPOG

Figura 10-Coleta de resíduos sólidos das unidades de saúde Porto Velho-2022

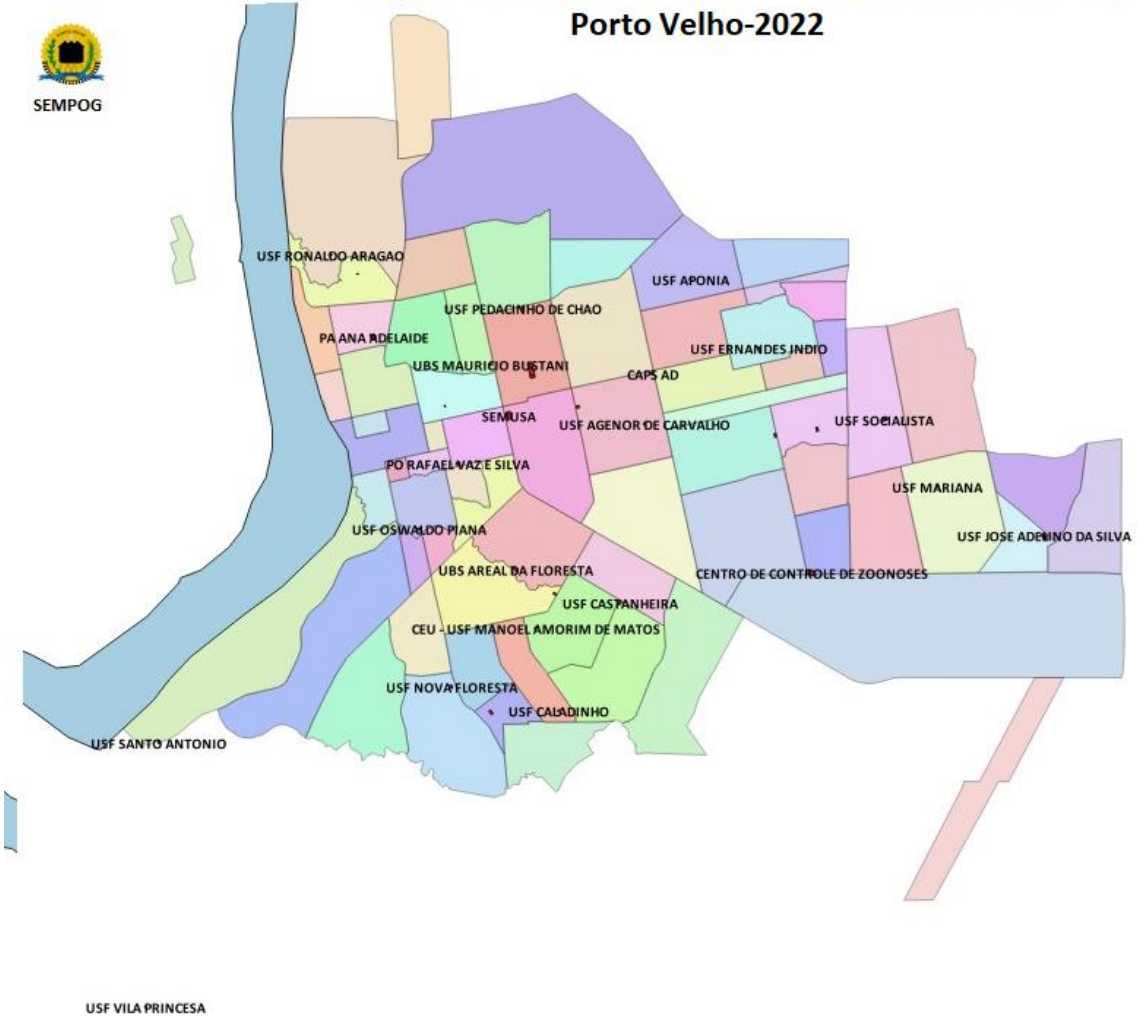

UNIDADE	PERIODICIDADE
Posto de Atendimento Dra. Ana Adelaide	TER. QUIN. SÁB.
Centro Especializado de Reabilitação-CER	TER. QUIN. SÁB.
Serviço de Atendimento Móvel de Urgência-SAMU	SEG. QUAR. SEX.
Maternidade Municipal Mãe Esperança-MMME	SEG. TER. QUAR. QUIN. SEX. SÁB.
Centro de Referência Saúde da Mulher-CREAS Mulher	SEG. QUAR. SEX.
Centro de Especialidade Médicas-CEM	SEG. QUAR. SEX.
Centro de Atendimento Psicossocial-CAPS AD	MENSAL
Unidade de Pronto Atendimento-UPA Zona Leste	SEG. TER. QUAR. QUIN. SEX. SÁB.
Unidade de Pronto Atendimento-UPA Zona Sul	SEG. TER. QUAR. QUIN. SEX. SÁB.
Policlinica Dr. Rafael Vaz e Silva	SEG. QUAR. SEX.
Centro de Referência de Saúde da Criança-CRSC	SEG. QUAR. SEX.
Serviço de Assistência Especializada - SAE	MENSAL
Unidade de Saúde da Família Hamilton Raulino Gondim	TER. QUIN. SÁB.
Serviço de Apoio ao Diagnóstico por Imagem-SADI	TER. QUIN. SÁB.
Unidade de Saúde da Família Agenor de Carvalho	SEG. QUAR. SEX.
Unidade de Saúde da Família Ernandes Índio	TER. QUIN. SÁB.
Unidade de Saúde da Família Aponiã	TER. QUIN. SÁB.
Unidade de Saúde da Família Mariana	TER. QUIN. SÁB.
Unidade de Saúde da Família Socialista	TER. QUIN. SÁB.
Unidade de Saúde da Família Socialista II	TER. QUIN. SÁB.
Unidade de Saúde da Família Santo Antônio	SEG. QUAR. SEX.
Unidade de Saúde da Família Vila Princesa	TER. QUIN. SÁB.
Unidade de Saúde da Família São Sebastião	SEG. QUAR. SEX.
Unidade de Saúde da Família Ronaldo Aragão	SEG. QUAR. SEX.
Unidade Básica de Saúde Mauricio Bustani	TER. QUIN. SÁB.
Unidade de Saúde da Família Pedacinho De Chão	TER. QUIN. SÁB.
Unidade de Saúde da Família Caladinho	SEG. QUAR. SEX.
Unidade Básica de Saúde Areal da Floresta	SEG. QUAR. SEX.
Unidade de Saúde da Família Oswaldo Piana	SEG. QUAR. SEX.
Unidade de Saúde da Família Nova Floresta	SEG. QUAR. SEX.
Unidade de Saúde da Família Renato Medeiros	SEG. QUAR. SEX.
Unidade de Saúde da Família Manoel Amorim de Matos	SEG. QUAR. SEX.
Posto de Atendimento José Adelino da Silva	TER. QUIN. SÁB.
Unidade de Saúde da Família José Adelino da Silva	TER. QUIN. SÁB.
Unidade de Saúde da Família Castanheira	SEG. QUAR. SEX.
Centro de Controle se Zoonoses-CCZ	TER. QUIN. SÁB.
Secretaria Municipal de Saúde-SEMUSA	QUINZENAL

Fonte: Secretaria Municipal de Planejamento, Orçamento e Gestão-SEMPOG.
Adaptado do Mapa da coleta de resíduos sólidos de Porto Velho-Rondônia do Departamento de Pesquisa. Estatística e Informação-DPEI/SEMPOG

A iluminação pública permite que as pessoas possam andar nas ruas com a sensação de maior segurança. Também proporciona aumento da segurança no trânsito, pois promove maior visibilidade para os motoristas. Asfalto e calçada permitem melhor mobilidade. O asfalto contribui para melhoria das condições de vida suprimindo a desconfortável sensação de conviver com poeira e lama. Na tabela 26 é possível observar a participação percentual sobre a existência, na rua dos respondentes, de iluminação pública, ponto de ônibus, esgoto, asfalto, guia/meio fio.

Tabela 26-Tem na sua rua:
Porto Velho-2022

Especificação	Respondentes	Participação percentual (%)
Iluminação pública	220	89
Ponto de ônibus	64	26
Esgoto	69	28
Asfalto	164	66
Guia/meio fio	88	35
Drenagem da água de chuva	62	25
Calçada	115	46

Fonte: Pesquisa *on-line*-Planejamento Participativo do Orçamento Público de Porto Velho-RO.
Secretaria Municipal de Planejamento, Orçamento e Gestão-SEMPOG.

Gráfico 23-Na sua rua tem:
Porto Velho-2022

Fonte: Pesquisa *on-line*-Planejamento Participativo do Orçamento Público de Porto Velho-RO.
Secretaria Municipal de Planejamento, Orçamento e Gestão-SEMPOG.

Quanto ao principal meio de transporte utilizado, há predominância de carro próprio seguido de transporte coletivo, moto/motocicleta, a pé e bicicleta. Aqui vê-se a necessidade de incentivar a mobilidade ativa, traduzida pelo deslocamento de pessoas que se utilizam de atividade física como bicicleta e a pé, para locomoção, resultando em benefício para a própria cidade como aumento da sustentabilidade, por exemplo e melhoria na saúde de cada um.

Tabela 27-Principal meio de transporte utilizado
Porto Velho-2022

Meio de Transporte	Respondentes	Participação percentual (%)
A pé	53	21
Bicicleta	24	10
Transporte Coletivo	60	24
Moto/Motocicleta	52	21
Carro próprio	152	61

Fonte: Pesquisa *on-line*-Planejamento Participativo do Orçamento Público de Porto Velho-RO.
Secretaria Municipal de Planejamento, Orçamento e Gestão-SEMPOG.

Gráfico 24-Principal meio de transporte utilizado
Porto Velho-2022

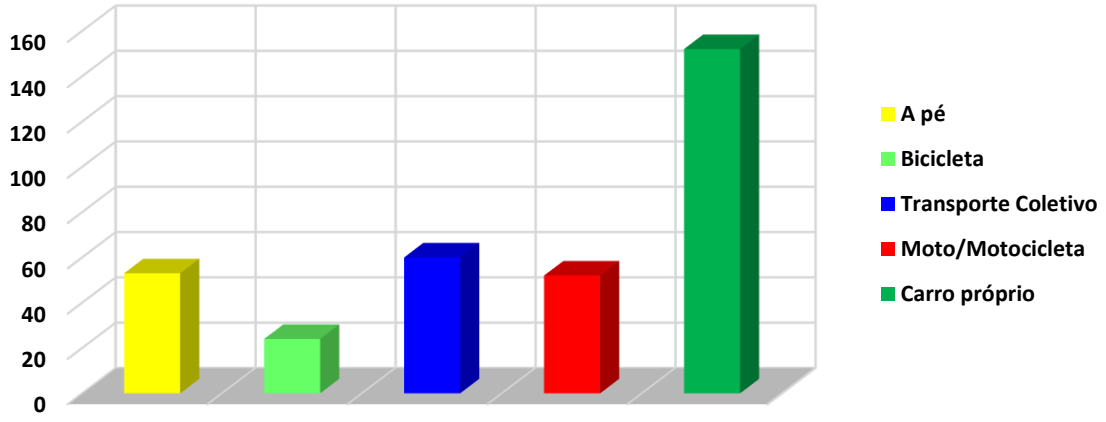

Fonte: Pesquisa *on-line*-Planejamento Participativo do Orçamento Público de Porto Velho-RO.
Secretaria Municipal de Planejamento, Orçamento e Gestão-SEMPOG.

Morar perto de parentes, da escola dos filhos, da igreja que frequenta, de unidade de saúde para recorrer em caso de doença, ter vizinhos etc., não precisando fazer grandes deslocamentos para resolver problemas do cotidiano significa qualidade de vida. Assim sendo é que se coloca a tabela 28, onde se pode observar as respostas relacionadas a pergunta sobre o que existe perto da casa do respondente.

Tabela 28-Perto da sua casa tem:
Porto Velho-2022

Especificação	Respondentes	Participação percentual (%)
Parentes	106	43
Vizinhos	224	90
Comércio (lojas)	182	73
Agência bancária	61	25
Igreja	193	78
Associação de Moradores	41	17
Escolas	152	61
Unidade Saúde	124	50
Casa Lotérica	71	29

Fonte: Pesquisa *on-line*-Planejamento Participativo do Orçamento Público de Porto Velho-RO.
Secretaria Municipal de Planejamento, Orçamento e Gestão-SEMPOG.

Gráfico25-Perto da sua casa tem:
Porto Velho-2022

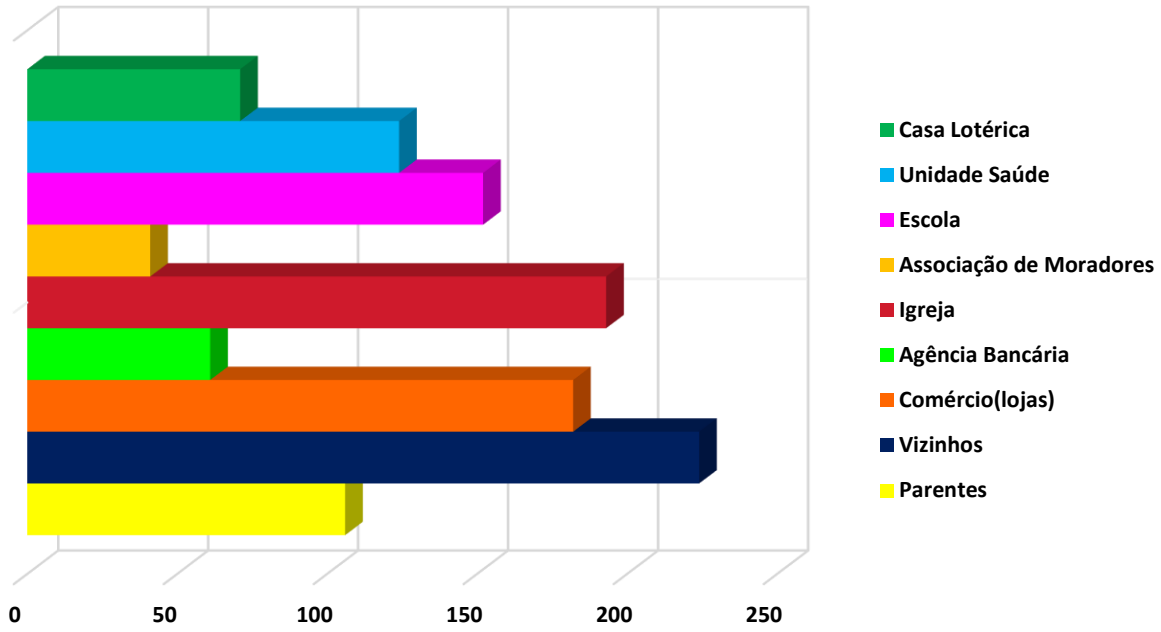

Fonte: Pesquisa *on-line*-Planejamento Participativo do Orçamento Público de Porto Velho-RO.
Secretaria Municipal de Planejamento, Orçamento e Gestão-SEMPOG.

A tabela 29 é resultante da questão: "Relacione 5 sugestões para a melhoria da qualidade de vida na cidade de Porto Velho, do mais para o menos importante." A explicação para tanto é que ao solicitar colocar 5 sugestões, se teria o 1 como o de maior prioridade (prioridade máxima) e o 5 como menor prioridade (prioridade mínima). Assim sendo, ao analisar a coluna 1, sem observar a quantidade de respondentes, tem-se saneamento básico/drenagem/infraestrutura, saúde, educação, esporte e lazer/praças/parques/ pista de caminhada e, transporte público/parada de ônibus. A última coluna de citada tabela, onde se tem quantidade de respondentes pela ordem: saneamento básico/drenagem/infraestrutura, saúde, asfalto, educação, segurança, iluminação pública, transporte público/parada de ônibus.

Tabela 29-Necessidades prioritárias, segundo a percepção dos respondentes
Porto Velho-2022

Setores	Especificação	Prioridade					Total de Citação
		1	2	3	4	5	
Infraestrutura	**Saneamento básico/drenagem/infraestrutura**	**62**	**37**	**18**	**12**	**4**	**133**
	Asfalto	24	30	16	9	7	86
	Iluminação pública	4	12	20	10	8	54
	Água tratada	8	9	10	5	-	32
	Calçada/Sinalização/Acessibilidade	4	16	15	9	5	49
	Mobilidade urbana/Passarelas	1	1	1	-	1	4
	Habitação	-	-	1	-	-	1
	Coleta de lixo seletiva/Aterro Sanitário	2	3	2	2	4	13
Esporte e lazer	**Esporte e lazer/Praças/Parques/Pista de Caminhada**	**10**	**10**	**12**	**13**	**13**	**58**
Transporte	**Transporte público/parada de ônibus**	**8**	**7**	**7**	**7**	**5**	**34**
	Malha viária	-	-	-	-	-	-
	Ciclovia	2	3	2	-	2	9
Educação	**Educação**	**13**	**20**	**15**	**11**	**14**	**73**
	Creche	1	4	6	5	5	21
Outros	**Saúde**	**28**	**23**	**17**	**16**	**10**	**94**
	Arborização/urbanização	2	3	4	6	2	17
	Segurança	13	9	17	7	9	55
	Limpeza urbana	2	2	5	7	5	21
	Geração de Emprego/Políticas/Assistência Social	1	1	1	4	3	10
	Energia	-	-	-	-	2	2
Não respondeu							38

Fonte: Pesquisa *on-line*-Planejamento Participativo do Orçamento Público de Porto Velho-RO.
Secretaria Municipal de Planejamento, Orçamento e Gestão-SEMPOG.

Gráfico 26-Necessidades prioritárias, segundo a percepção dos respondentes
Porto Velho-2022

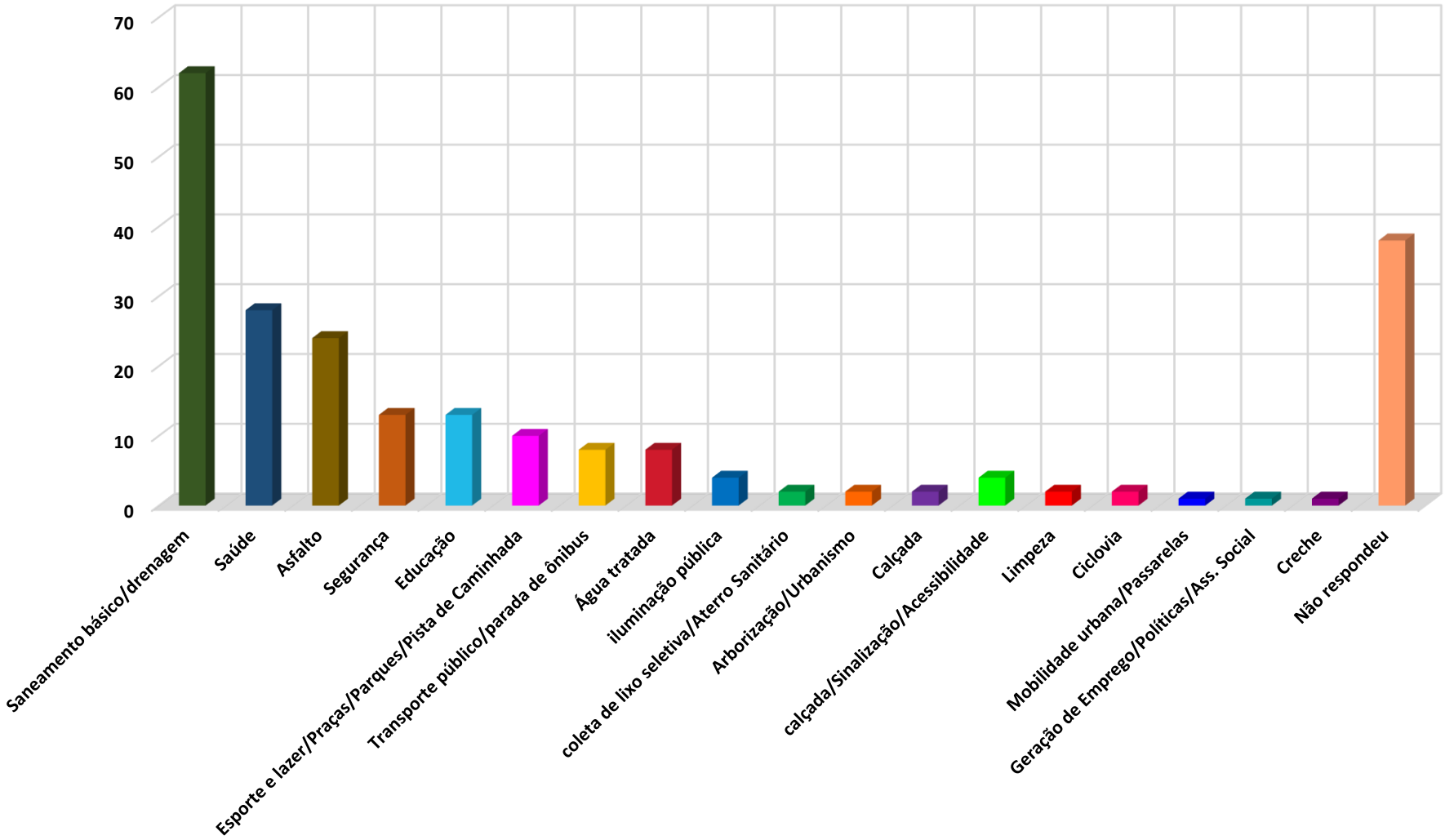

Fonte: Pesquisa *on-line*-Planejamento Participativo do Orçamento Público de Porto Velho-RO.
Secretaria Municipal de Planejamento, Orçamento e Gestão-SEMPOG.

CONSIDERAÇÕES FINAIS

O objetivo da consulta pública, pesquisa, é oportunizar a participação dos munícipes na elaboração dos instrumentos de planejamento denominados Lei de Diretrizes Orçamentárias-LDO e Lei Orçamentária Anual-LOA, para o ano de 2023 que ainda em tempos de pandemia aconteceram de forma híbrida, presencial e *on-line*. A análise elaborada a partir do instrumento de coleta disponibilizado nas páginas eletrônicas oficiais da Prefeitura Municipal de Porto Velho e da Secretaria Municipal de Planejamento, Orçamento e Gestão-SEMPOG revela e aponta necessidades e fragilidades.

É a partir das respostas analisadas que a percepção dos munícipes pode se institucionalizar em um instrumento de planejamento sem esquecer o contexto de contenção de despesas. Vale ressaltar que existe vantagem nas oficinas acontecerem de forma híbrida, pois permite unir as discussões presenciais com as respostas do instrumento de coleta à distância.

Quanto à percepção é sabido que alguns fatores tais como memória, educação formal, conhecimento embasado em informação etc. podem propiciar a inclusão de viés quando o assunto é necessidade. Se compararmos os dados resultantes das oficinas de planejamento realizadas nos anos de 2019, 2020, 2021 e 2022, percebe-se que há mudanças significativas entre as percepções de necessidades apontadas, capitaneadas principalmente por saneamento básico/drenagem/infraestrutura que apresentou queda de 4,10p.p.; saúde com queda de 2,32 p.p.; asfalto com queda de 7,10 p.p.; acessibilidade/mobilidade/ ciclovias com queda de 5,39 p.p.; calçada/sinalização com queda de 3,73 p. p. O gráfico 27 permite observar os achados citados.

Para o próximo ano, espera-se continuar com a execução de oficinas híbridas, mas que seja possível fazê-las nos bairros com aplicação de pesquisa pública presencial.

Gráfico 27-Necessidades prioritárias, segundo a percepção dos respondentes Planejamento Participativo-2020/2021/2022/2023

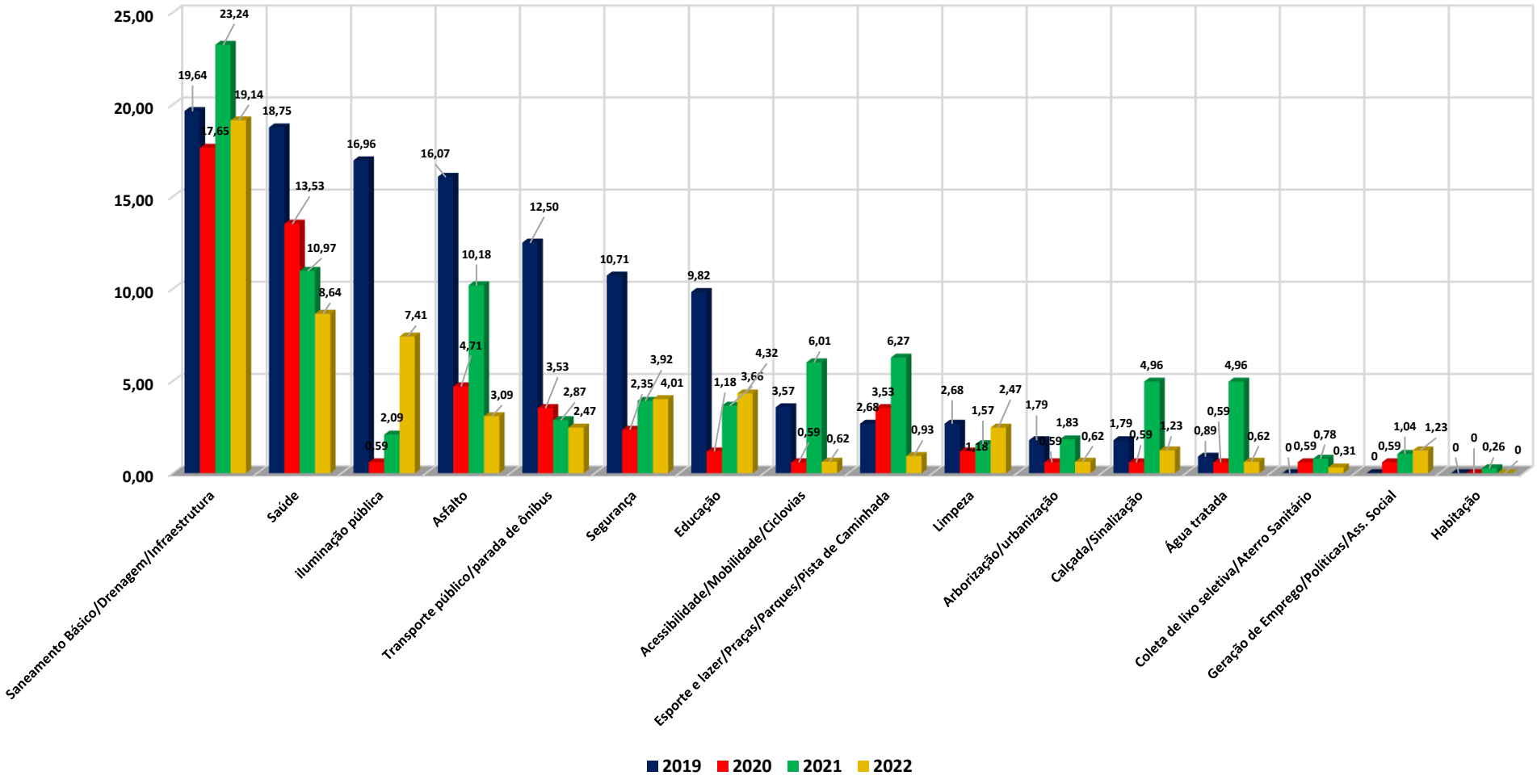

Fonte: Pesquisa *on-line*-Planejamento Participativo do Orçamento Público de Porto Velho-RO.
Secretaria Municipal de Planejamento, Orçamento e Gestão-SEMPOG.

Apêndice A - Tabelas

Tabela 30-Respondentes por faixa etária
Porto Velho-2022

Faixa etária	Respondentes
13|---|17	-
18|---|23	18
24|---|29	41
30|---|35	34
36|---|41	41
42|---|47	35
48|---|53	25
54|---|59	16
60|---|65	12
66|---|71	7
71|---|76	1
Não Informou	18
Total	**248**

Fonte: Pesquisa *on-line*-Planejamento Participativo do Orçamento Público de Porto Velho-RO.
Secretaria Municipal de Planejamento, Orçamento e Gestão-SEMPOG.

Tabela 31-Respondentes por entidade
Porto Velho-2022

Entidades	Respondentes
ADMINISTRAÇÃO VISTA ALEGRE DO ABUNA	1
ASSOCIAÇÃO VOLUNTÁRIO ANIMAL	1
CENTRAL DOS TRABALHADORES(AS) DO BRASIL - CTB	1
CONCIDADE	1
CONSELHO MUNICIPAL DOS DIREITOS DA CRIANÇA E ADOLESCENTES	1
COOPSUSTENTAR	1
CREA	1
EDUCACIONAL	1
EVANGÉLICA	1
IEFA IGREJA EVANGELICA DA FAMÍLIA	1
INSTITUTO ABRAÇO	1
MAB - MOVIMENTO DOS ATINGIDOS POR BARRAGENS	1
NUCLEO DE AÇÃO SUSUTENTÁVEL DO IFRO PVZN - MORADOR DO BAIRRO FLODOALDO PONTES PINTO - RUA WILSON NAYMEIR	1
PASTORAL AD EDUCAÇÃO	1
POLICIA MILITAR	1
PREFEITURA	1
PREFEITURA DE PORTO VELHO - RO	1
SEMA	1
SENGE RO	1
SINDICATO DOS SERVIDORES DA CGU	1
SINTERO	1
UNIDADE DE SAÚDE DE EXTREMA	1
Não	226
Total	**248**

Fonte: Pesquisa *on-line*-Planejamento Participativo do Orçamento Público de Porto Velho-RO.
Secretaria Municipal de Planejamento, Orçamento e Gestão-SEMPOG.

Tabela 32-Respondentes por Associação
Porto Velho-2022

	Associação	Respondentes
Sim	ASSOCIAÇÃO RESIDENCIAL BOSQUES DO MADEIRA	1
	AMOPS	1
	AREA	1
	ASPER	1
	ASSFAPOM	1
	ASSOCIAÇÃO DA IGREJA	1
	ASSOCIAÇÃO DE PRESERVAÇÃO DO MEIO AMBIENTE E DOS RIOS AMAZÔNICOS-APREMARA	1
	ASSOCIAÇAO DE PROFESSORES DE ESPANHOL (APERO)	1
	ASSOCIAÇÃO DOS SERVIDORES PÚBLICOS DA SAÚDE DO MUNICÍPIO DE PORTO VELHO	1
	ASSOCIAÇÃO VOLUNTÁRIO ANIMAL	1
	CÁRITAS	1
	FÓRUM LIXO & CIDADANIA	1
	IDEP	1
	IGREJA	1
	INSTITUTO ABRAÇO	1
	INSTITUTO ABRAÇO ONG	1
	LOTEAMETO GREENVILLE	1
	MORADORES DO BAIRRO	1
	NAS - NUCLEO DE AÇÃO SUSTENTÁVEL - FORUM LIXO E CIDADANIA - COLETIVO LIXO ZERO	1
	SENGE RO	1
	NÃO INFORMOU NOME DA ASSOCIAÇÃO	3
Não faz parte de nenhuma associação		225
Total		**248**

Fonte: Pesquisa *on-line*-Planejamento Participativo do Orçamento Público de Porto Velho-RO.
Secretaria Municipal de Planejamento, Orçamento e Gestão-SEMPOG.

Tabela 33-Respondentes por faixa etária que participam de alguma Associação
Porto Velho-2022

Faixa etária	Participação em Associação		Respondentes
	Sim	Não	
13|---|17	-	-	-
18|---|23	-	18	18
24|---|29	2	39	41
30|---|35	1	33	34
36|---|41	2	39	41
42|---|47	5	30	35
48|---|53	5	20	25
54|---|59	4	12	16
60|---|65	1	11	12
66|---|71	3	4	7
71|---|76	-	1	1
Não informou	-	18	18
Total	**23**	**225**	**248**

Fonte: Pesquisa *on-line*-Planejamento Participativo do Orçamento Público de Porto Velho-RO.
Secretaria Municipal de Planejamento, Orçamento e Gestão-SEMPOG.

Tabela 34-Respondentes que participaram de alguma Oficina
Porto Velho-2022

Especificação	Respondentes
Sim	37
Não	211
Total	**248**

Fonte: Pesquisa *on-line*-Planejamento Participativo do Orçamento Público de Porto Velho-RO.
Secretaria Municipal de Planejamento, Orçamento e Gestão-SEMPOG.

Tabela 35-Respondentes que participaram de alguma Oficina por faixa etária
Porto Velho-2022

Faixa etária	Participação em Oficinas		Total
	Sim	Não	
13|---|17	-	-	-
18|---|23	-	18	18
24|---|29	3	38	41
30|---|35	5	29	34
36|---|41	4	37	41
42|---|47	10	25	35
48|---|53	3	22	25
54|---|59	5	11	16
60|---|65	4	8	12
66|---|71	1	6	7
71|---|76	1	-	1
Não informou	1	17	18
Total	37	211	248

Fonte: Pesquisa *on-line*-Planejamento Participativo do Orçamento Público de Porto Velho-RO.
Secretaria Municipal de Planejamento, Orçamento e Gestão-SEMPOG.

Tabela 36-Existência de equipamentos urbanos no bairro ou na vizinhança
Porto Velho-2022

Bairros	Praça	Pista de Caminhada	Quadra de Futebol	Campo de Futebol	Quadra de Vôlei	Nenhum	Outros
Aeroclube	1	-	1	1	-	1	-
Agenor de Carvalho	1	2	2	1	1	2	-
Aponiã	10	1	6	2	2	-	-
Areal	1	-	1	-	-	-	-
Bairro Novo	1	1	2	-	-	-	-
Baixa União	-	-	-	-	-	1	-
Caladinho	3	1	-	1	1	1	-
Cascalheira	-	-	-	-	-	1	-
Castanheira	5	2	1	-	3	1	-
Cidade do Lobo	2	-	1	1	-	-	-
Cidade Nova	-	-	-	-	-	1	-
Cohab	8	2	2	4	-	2	-
Conceição	2	-	2	2	-	2	-
Costa e Silva	2	4	1	-	-	-	-
Cuniã	3	3	3	3	3	-	2
Eldorado	-	-	-	-	-	1	-
Eletronorte	-	2	1	3	-	-	-
Embratel	2	2	1	1		3	-
Escola de Polícia	4	2	3	3	1	1	-
Esperança da Comunidade	1		1	1	-	-	-
Flodoaldo Pontes Pinto	4	3	4	1	1	-	1
Floresta	1	-	2	-	2	2	
Igarapé	1	2	1	2		1	1
Industrial	-	3	-	-	-	-	-
Jardim Santana	3	2	2	2	-	1	-
Juscelino Kubitschek	1	2	1	3	1	-	-
Lagoinha	1	-	1	-	-	1	-
Liberdade	1	-	-	-	-	-	-
Marcos Freire	-	-	-	1	-	1	-
Mariana	2	1	2	2	1	-	-
Mato Grosso	-	-	-	-	-	1	-
Nacional	-	-	1	-	-	-	-
Nossa Senhora das Graças	-	-	-	-	-	1	-
Nova Esperança	2	1	2	2	2	6	-
Nova Floresta	2	-	-	2	-	2	-
Nova Porto Velho	1	2	-	1	-	3	-
Novo Horizonte	6	2	1	2	1	14	-

Continuação

Bairros	Praça	Pista de Caminhada	Quadra de Futebol	Campo de Futebol	Quadra de Vôlei	Nenhum	Outros
Olaria	1	1	1	1	1	2	-
Panair	-	-	-	-	-	1	-
Pantanal	-	-	-	-	-	1	-
Pedrinhas	3	1	2	-	-	3	-
Planalto	2	1	1	1	-	10	-
Rio Madeira	-	2		1	-	5	-
Ronaldo Aragão	1	1	1	1	1		-
São Cristóvão	-	-	-	-	-	2	-
São Francisco	-	-	-	-	-	2	-
São João Bosco	10	2	7	2	5		-
São Sebastião	1	1	1	1	1	2	-
Setor Chacareiro	-	-	-	-	-	1	-
Socialista	-	-	-	-	-	1	-
Tancredo Neves	-	-	-	1	-	2	-
Teixeirão	2	3	3	1	2	4	-
Tiradentes	-	1		-	-	1	-
Três Marias	3	2	3	2	-	4	-
Triângulo	-	2	-	1	-	2	-
Tucumanzal	1	-	-	-	-	1	-
Ulisses Guimarães	3	1	3	2	1		-
Total Bairros	**98**	**58**	**67**	**55**	**30**	**94**	**4**
NÃO INFORMOU						2	
Extrema	-	-	1	-	-	2	-
Demarcação	-	-	-	1	-	-	-
Jaci-Paraná	1	1	1	1	-	1	-
Mutum-Paraná	1	-	1	1	1	-	-
Nazaré	-	-	1	1	-	-	-
São Carlos	1	-	1	1	1	-	-
Vista Alegre do Abunã	-	-	-	-	-	1	-
Total Distritos	**3**	**1**	**5**	**5**	**2**	**4**	**0**
Total Geral	**101**	**59**	**72**	**60**	**32**	**100**	**4**

Fonte: Pesquisa *on-line*-Planejamento Participativo do Orçamento Público de Porto Velho-RO.
Secretaria Municipal de Planejamento, Orçamento e Gestão-SEMPOG.

Tabela 37-Existência de Unidade de Saúde no bairro
Porto Velho-2022

Bairros	Posto de Saúde	UPA	USF	Não Existe	Outro	Qual	Não Conhece/Não Sei
Aeroclube	-	-	-	2	-	-	-
Agenor de Carvalho	3	1	2	-	-	-	-
Aponiã	5	-	7	-	-	-	-
Baixa União	1	-	-	-	-	-	-
Caladinho	5	-	2	-	-	-	-
Cascalheira	6	1	2	1	-	-	-
Castanheira	-	-	-	-	-	-	-
Cidade do Lobo	-	-	2	-	-	-	-
Cidade Nova	-	-	-	1	-	-	-
Cohab	7	8	1	-	-	-	-
Conceição	2	1	1	1	-	-	-
Costa e Silva	2	-	-	2	-	-	-
Cuniã	2	1	1	1	-	-	-
Eldorado	1	1	-	-	-	-	-
Eletronorte	3	-	-	-	-	-	-
Embratel	4	-	1	1	-	-	-
Escola de Polícia	3	4	1	1	-	-	-
Esperança da Comunidade	1	-	-	-	-	-	-
Flodoaldo Pontes Pinto	1	-	1	4	-	-	-
Floresta	1	2	-	1	-	-	-
Igarapé	4	-	-	1	-	-	-
Industrial	-	-	-	3	-	-	-
Jardim Santana	1	-	-	3	-	-	-
Juscelino Kubitschek	2	2	-	1	-	-	-
Lagoinha	-	-	-	3	-	-	-
Liberdade	-	1	-	-	-	-	-
Marcos Freire	2	-	-	-	-	-	-
Mariana	1	-	1	-	-	-	-
Mato Grosso	1	-	-	-	-	-	-
Nacional	-	-	1	-	-	-	-
Nossa Senhora das Graças	-	-	-	1	-	-	-
Nova Esperança	-	-	-	11	-	-	-

Continuação

Bairros	Posto de Saúde	UPA	USF	Não Existe	Outro	Qual	Não Conhece/Não Sei
Nova Floresta	3	1	-	2	-	-	-
Nova Porto Velho	2	-	-	2	1	CEMI	-
Novo Horizonte	17	1	3	-	1	-	-
Olaria	-	-	-	-	3	-	-
Panair	-	-	-	-	1	-	-
Pantanal	-	-	-	-	1	-	-
Pedrinhas	4	1	-	-	1	Policlínica	-
Planalto	1	1	1	-	11	-	-
Rio Madeira	2	-	-	-	5	-	-
Ronaldo Aragão	1	-	-	-	-	-	-
São Cristóvão	1	-	-	-	1	-	-
São Francisco	1	-	-	1	-	-	-
São João Bosco	5	-	-	5	-	-	-
São Sebastião	3	-	-	1	-	-	-
Setor Chacareiro		-	-	1	-	-	-
Socialista	1	-	-	-	-	-	-
Tancredo Neves	2	1	1	-	-	-	-
Teixeirão	1	-	-	6	-	-	-
Tiradentes	1	2			-	-	-
Três Marias	1	-	-	7	1	CEMETRON	-
Triângulo	3	-	-	-	-	-	-
Tucumanzal	-	-	-	2	-	-	-
Ulisses Guimarães	3	2	1	-	-	-	-
Total Bairros	110	31	29	65	26	-	-
NÃO INFORMOU				2		-	-
Extrema	1	-	-	2	1	HOSPITAL REGIONAL DE EXTREMA	-
Demarcação	1	-	-	-	-	-	-
Jaci-Paraná	1	1	-	1	-	-	-
Mutum-Paraná	1	-	-	-	-	-	-
Nazaré	-	-	1	-	-	-	-
São Carlos	-	-	1	-	-	-	-
Vista Alegre do Abunã	-	-	-	1	-	-	-
Total Distritos	**4**	**1**	**2**	**4**	**1**	-	-
Total Geral	**114**	**32**	**31**	**71**	**27**	-	-

Fonte: Pesquisa *on-line*-Planejamento Participativo do Orçamento Público de Porto Velho-RO.
Secretaria Municipal de Planejamento, Orçamento e Gestão-SEMPOG.

Tabela 38- Quando há problemas de saúde recorre à:
Porto Velho-2022

Bairros	Posto de Saúde	UPA	USF	Hospital (Plano)	Outro	Qual
Aeroclube		1	-	1	-	-
Agenor de Carvalho	3	3	1	2	-	-
Aponiã	5	2	1	7	-	-
Areal	-	1	-	-	-	-
Bairro Novo	1	1	1	1	-	-
Baixa União	1	1	1	1		-
Caladinho	-	2	-	3	-	-
Cascalheira	-	1	-	-	-	-
Castanheira	2	2	1	4	-	-
Cidade do Lobo	-	2	-	-	-	-
Cidade Nova	-	-	-	1	-	-
Cohab	2	8	1	4	-	-
Conceição	1	3	-	1	-	-
Costa e Silva	-	1	-	3	-	-
Cuniã	-	3	-	-	-	-
Eldorado	-	1	-	1	-	-
Eletronorte	-	1	-	2	-	-
Embratel	3	2	1	-	-	-
Escola de Polícia	1	1	-	3	-	-
Esperança da Comunidade	-	1	-	-	-	-
Flodoaldo Pontes Pinto	3	1	-	3	1	pago consulta particular sem plano de saúde.
Floresta	-	3	-	1	-	-
Igarapé	-	2	-	3	-	-
Industrial	-	-	-	3	-	-
Jardim Santana	2	3	-	1	-	-
Juscelino Kubitschek	3	3	-	1	-	-
Lagoinha	1	1	-	2	-	-
Liberdade	-	-	-	1	-	-
Marcos Freire	1	1	-	-	-	-
Mariana	-	2	-	-	-	-
Mato Grosso	-	1	-	-	-	-
Nacional	-	-	-	1	-	-
Nossa Senhora das Graças	-	-	-	1	-	-
Nova Esperança	2	6		5	-	-
Nova Floresta	1	3	1	1	-	-
Nova Porto Velho	-	3		2	-	-
Novo Horizonte	5	9	2	12	-	-
Olaria	-	-	-	2	1	Zequinha Araújo

Continuação

Bairros	Posto de Saúde	UPA	USF	Hospital (Plano)	Outro	Qual
Panair	-	-	-	1	-	-
Pantanal	1	1	-	-	-	-
Pedrinhas	1	1		4	-	-
Planalto	-	9	1	3	1	Particular
Rio Madeira	-	2	-	5	-	-
Ronaldo Aragão	1	-	-	-	-	-
São Cristóvão	-	-	-	2	-	-
São Francisco	1	2	-	-	-	-
São João Bosco	1	2	-	8	-	-
São Sebastião	1	2	-	1	-	-
Setor Chacareiro	-	1	-	-	-	-
Socialista	-	1	-	-	-	-
Tancredo Neves	2	1	1	2	-	-
Teixeirão	1	2	-	4	-	-
Tiradentes	1	1	-	1	-	-
Três Marias	2	6	-	2	-	-
Triângulo	-	1	-	2	-	-
Tucumanzal	-	-	-	2	-	-
Ulisses Guimarães	4	2	-	-	1	Hospital Cosme e Damião
Total Bairros	**53**	**109**	**12**	**110**	**4**	-
NÃO INFORMOU	1	1	-		-	-
Extrema	2	-	-	1	1	HOSPITAL REGIONAL DE EXTREMA
Demarcação	1	-	-	-	-	-
Jaci-Paraná	1	1	-	-	-	-
Mutum-Paraná	1	-	-	-	-	-
Nazaré	-	-	1	-	-	-
São Carlos	-	-	1	-	-	-
Vista Alegre do Abunã	-	-	-	-	1	Particular
Total Distritos	**5**	**1**	**2**	**1**	**2**	-
Total Geral	**59**	**111**	**14**	**111**	**6**	-

Fonte: Pesquisa *on-line*-Planejamento Participativo do Orçamento Público de Porto Velho-RO.
Secretaria Municipal de Planejamento, Orçamento e Gestão-SEMPOG

Tabela 39- Distância, aproximada, da Unidade de Saúde mais próxima da sua casa
Porto Velho-2022

Bairros	Distância (em km)					Não sabe	Outros
	<1	1|---|3	4|---|6	7|---|9	>9		
Aeroclube	-	2	-	-	-	-	-
Agenor de Carvalho	-	3	-	1	1	-	-
Aponiã	4	5	1	-	-	2	-
Areal	-	1	-	-	-	-	-
Bairro Novo	-	1	-	-	1	-	-
Baixa União	-	-	1	-	-	-	-
Caladinho	3	1	-	-	-	1	-
Cascalheira	-	-	1	-	-	-	-
Castanheira	3	2	2	-	-	-	-
Cidade do Lobo	-	1	-	-	-	1	-
Cidade Nova	-	1	-	-	-	-	-
Cohab	6	5	-	-	-	-	-
Conceição	-	2	2	-	-	-	-
Costa e Silva	1	1	1	-	-	1	-
Cuniã	2	1	-	-	-	-	-
Eldorado	1	-	-	-	-	-	-
Eletronorte	-	2	1	-	-	-	-
Embratel	2	3	-	-	-	1	-
Escola de Polícia	3	2	-	-	-	-	-
Esperança da Comunidade	1	-	-	-	-	-	-
Flodoaldo Pontes Pinto	-	3	1		-	2	-
Floresta	1	3	-	-	-	-	-
Igarapé	-	4	-	1	-	-	-
Industrial	-	2	1	-	-	-	-
Jardim Santana	-	2	2	-	-	-	-
Juscelino Kubitschek	2	1	-	-	-	-	-
Lagoinha	2	1	-	-	-	-	-
Liberdade	-	1	-	-	-	-	-
Marcos Freire	-	2	-	-	-	-	-
Mariana	-	1	1	-	-	-	-
Mato Grosso	1	-	-	-	-	-	-
Nacional	-	-	-	-	1	-	-
Nossa Senhora das Graças	-	1	-	-		-	-
Nova Esperança	-	2	4	4	1	-	-
Nova Floresta	-	2	2	1			-
Nova Porto Velho	1	-	1	1	1	1	-
Novo Horizonte	5	12	3	-	-	1	-
Olaria	-	3	-	-	-	-	-
Panair	-	-	1	-	-	-	-
Pantanal	-	-	1	-	-	-	-
Pedrinhas	1	5	-	-	-	-	-
Planalto	-	3	4	2	-	3	-
Rio Madeira	1	3	1	-	2	-	-
Ronaldo Aragão	-	1	-	-	-	-	-
São Cristóvão	1	1	-	-	-	-	-
São Francisco	-	1	1	-	-	-	-
São João Bosco	-	7	1	1	-	1	-
São Sebastião	2	-	2	-	-	-	-
Setor Chacareiro	-	-	-	1	-	-	-
Socialista	-	1	-	-	-	-	-
Tancredo Neves	1	2	-	-	-	-	-
Teixeirão	1	1	1	2	1	1	-

Continuação

Bairros	Distância (em km)					Não sabe	Outros
	<1	1|---|3	4|---|6	7|---|9	>9		
Tiradentes	-	1	-	-	-	-	-
Três Marias	-	4	-	-	-	-	-
Triângulo	-	3	-	-	-	-	-
Tucumanzal	-	2	-	-	-	-	-
Ulisses Guimarães	3	2	-	-	-	-	-
Total Bairros	**48**	**110**	**39**	**14**	**9**	**16**	**-**
NÃO INFORMOU	-	1	-	-	-	1	-
Extrema	1	1	-	-	-	-	310 km
Demarcação	-	-	-	-	-	1	-
Jaci-Paraná	-	1	1	-	-	-	-
Mutum-Paraná	-	1	-	-	-	-	-
Nazaré	1	-	-	-	-	-	-
São Carlos	1	-	-	-	-	-	-
Vista Alegre do Abunã	-	1	-	-	-	-	-
Total Distritos	**3**	**4**	**1**	**-**	**-**	**1**	-
Total Geral	**51**	**115**	**40**	**14**	**9**	**18**	-

Fonte: Pesquisa *on-line*-Planejamento Participativo do Orçamento Público de Porto Velho-RO.
Secretaria Municipal de Planejamento, Orçamento e Gestão-SEMPOG.

Tabela 40-Existência de creche no bairro e distância da sua casa
Porto Velho-2022

Bairros	Existência de creche		Distância (em km)					Não sabe
	Sim	Não	<1	1|---|3	4|---|6	7|---|9	>9	
Aeroclube	1	1	1	-	-	-	-	1
Agenor de Carvalho	3	2	-	2	1	-	-	2
Aponiã	2	10	1	-	1	-	-	10
Areal	1	-	-	-	-	-	-	-
Bairro Novo	-	2	-	-	-	-	-	2
Baixa União	-	1	-	-	-	-	-	-
Caladinho	4	1	3	-	-	-	-	2
Cascalheira	-	1	-	-	1	-	-	-
Castanheira	4	3	3	1	-	1	-	2
Cidade do Lobo	2	-	1	-	-	-	-	1
Cidade Nova	-	1	-	-	-	-	-	1
Cohab	8	3	4	1	1	-	-	4
Conceição	4	-	-	3	1	-	-	-
Costa e Silva	1	3	-	-	-	-	-	4
Cuniã	1	2	1	-	-	-	-	2
Eldorado	-	1	-	1	-	-	-	-
Eletronorte	3	-	2	1	-	-	-	-
Embratel	1	5	1	1	2	-	-	2
Escola de Polícia	2	3	2	1	-	-	-	1
Esperança da Comunidade	1	-	1	-	-	-	-	-
Flodoaldo Pontes Pinto	3	3	-	2	-	-	-	4
Floresta	3	1	-	2	-	-	-	2
Igarapé	3	2	1	2	-	-	-	2
Industrial	-	3	-	-	2	1	-	-
Jardim Santana	2	2	1	1	1	-	-	1
Juscelino Kubitschek	-	3	-	-	-	-	-	3
Lagoinha	1	2	-	1	1	1	-	-
Liberdade	-	1	-	-	-	-	-	1

Continuação

Bairro	Existência de creche		Distância (em km)					Não sabe
	Sim	Não	<1	1|---|3	4|---|6	7|---|9	>9	
Marcos Freire	2	-	-	-	-	1	-	-
Mariana	2	-	-	-	-	-	-	-
Mato Grosso	-	1	-	-	-	-	-	1
Nacional	-	1	-	-	-	-	-	1
Nossa Senhora das Graças	-	1	-	-	-	1	-	-
Nova Esperança	1	10	-	-	2	3	1	5
Nova Floresta	2	3	-	1	1	1	-	2
Nova Porto Velho	-	5	-	-	1	2	-	2
Novo Horizonte	16	5	5	10	2	-	-	4
Olaria	1	2	1	1		-	-	1
Panair	-	1	-	-	1	-	-	-
Pantanal	-	1	-	-	1	-	-	-
Pedrinhas	4	2	1	4	-	-	-	1
Planalto	3	9	-	6	-	-	-	4
Rio Madeira	-	7	-	1	-	-	-	4
Ronaldo Aragão	1	-	-	1	-	-	-	-
São Cristóvão	-	2	-	-	-	-	-	2
São Francisco	1	1	1	-	-	-	-	1
São João Bosco	2	8	2	3	-	-	-	4
São Sebastião	2	2	3	-	-	-	-	1
Setor Chacareiro	1	-	-	-	-	-	-	-
Socialista	-	1	-	-	-	-	1	-
Tancredo Neves	1	2	1	-	-	-	-	2
Teixeirão	2	5	1	1	1	1	-	3
Tiradentes	-	2	-	-	-	-	-	1
Três Marias	5	3	-	1	-	-	-	4
Triângulo	-	3	-	1	-	-	-	2
Tucumanzal	1	1	1	1	-	-	-	-
Ulisses Guimarães	5	-	3	2	-	-	-	-
Total Bairros	**102**	**134**	**41**	**55**	**23**	**13**	**7**	**92**
NÃO INFORMOU	-	2	-	-	-	-	1	1
Extrema	-	3	-	-	-	-	-	3
Demarcação	-	1	-	-	-	-	-	1
Jaci-Paraná	2	-	-	2	-	-	-	-
Mutum-Paraná	1	-	-	-	1	-	-	-
Nazaré	-	1	-	-	-	-	-	1
São Carlos	-	1	-	-	-	-	-	1
Vista Alegre do Abunã	-	1	-	-	-	-	-	1
Total Distritos	**3**	**7**	**-**	**2**	**1**	**-**	**-**	**7**
Total Geral	**105**	**143**	**41**	**57**	**24**	**13**	**8**	**100**

Fonte: Pesquisa *on-line*-Planejamento Participativo do Orçamento Público de Porto Velho-RO.
Secretaria Municipal de Planejamento, Orçamento e Gestão-SEMPOG.

Tabela 41- Existência de escola no bairro e distância da sua casa
Porto Velho-2022

Bairros	Existência de escola		Distância (em km)					Não sabe
	Sim	Não	<1	1|---|3	4|---|6	7|---|9	>9	
Aeroclube	-	2	-	-	-	-	-	2
Agenor de Carvalho	5	-	2	3	-	-	-	-
Aponiã	11	1	5	3	1	-	-	3
Areal	1	-	-	1	-	-	-	-
Bairro Novo	-	2	-	-	-	-	-	2
Baixa União	-	1	-	-	-	-	1	-
Caladinho	5	-	1	1	-	-	-	1
Cascalheira	-	1	-	1	-	-	-	-
Castanheira	6	1	3	2	-	1	-	1
Cidade do Lobo	2	-	1	-	-	-	-	1
Cidade Nova	1	-	1	-	-	-	-	-
Cohab	9	2	5	1	1	-	-	4
Conceição	3	1	1	2	1	-	-	-
Costa e Silva	4	-	3	1	-	-	-	-
Cuniã	3	-	2	1	-	-	-	-
Eldorado	-	1	-	1	-	-	-	-
Eletronorte	3	-	1	1	1	-	-	-
Embratel	4	2	2	2	-	-	-	2
Escola de Polícia	4	1	3	2	-	-	-	-
Esperança da Comunidade	1	-	1	-	-	-	-	-
Flodoaldo Pontes Pinto	4	2	1	-	1	-	-	4
Floresta	3	1	-	3	-	-	-	1
Igarapé	5	-	3	2	-	-	-	-
Industrial	1	2	1		1	1	-	-
Jardim Santana	3	1	1	2	1	-	-	-
Juscelino Kubitschek	3	-	1	2	-	-	-	-
Lagoinha	2	1	-	-	2	-	-	1
Liberdade	-	1	-	-	-	-	-	1
Marcos Freire	1	1	-	1	-	-	-	-
Mariana	1	1	-	1	-	-	1	-
Mato Grosso	-	1	-	-	-	-	-	1
Nacional	1	-	-	-	-	-	1	-
Nossa Senhora das Graças	1	-	-	-	-	-	-	-
Nova Esperança	5	6	2	2	3	2	-	2
Nova Floresta	2	3	-	2	-	-	-	3
Nova Porto Velho	5	-	-	3	2	-	-	-
Novo Horizonte	18	3	2	11	4	2		2
Olaria	1	2	-	2	1	-	-	-
Panair	-	1	-	-	1	-	-	-
Pantanal	-	1	-	-	1	-	-	-
Pedrinhas	6	-	2	4	-	-	-	-
Planalto	9	3	4	5	1			2
Rio Madeira	1	6	-	2	1	1	1	2
Ronaldo Aragão	1	-	-	1	-	-	-	-
São Cristóvão	2	-	1	1	-	-	-	-
São Francisco	2	-	-	2	-	-	-	-
São João Bosco	3	7	1	4	1	-	-	4
São Sebastião	2	2	2	1	-	-	-	1
Setor Chacareiro	1	-	-	1	-	-	-	-
Socialista	1	-	-	1	-	-	-	-
Tancredo Neves	2	1	-	3	-	-	-	-
Teixeirão	3	4	1	2	1	1	2	-

Continuação

Bairro	Existência de escola		Distância (em km)					Não sabe
	Sim	Não	<1	1|---|3	4|---|6	7|---|9	>9	
Tiradentes	2	-		2	-	-	-	-
Três Marias	7	1	5	1	-	1	-	1
Triângulo	2	1		2	-	-	-	1
Tucumanzal	1	1	1	1	-	-	-	-
Ulisses Guimarães	5	-	4	1	-	-	-	-
Total Bairros	**168**	**68**	**63**	**87**	**25**	**9**	**6**	**42**
NÃO INFORMOU	-	2	-	-	-	-	1	1
Extrema	1	2	1	1	-	-	1	-
Demarcação	1	-	1		-	-	-	-
Jaci-Paraná	2	-		2	-	-	-	-
Mutum-Paraná	1	-		-	1	-	-	-
Nazaré	1	-	1	-	-	-	-	-
São Carlos	1	-	1	-	-	-	-	-
Vista Alegre do Abunã	1	-		1	-	-	-	-
Total Distritos	**8**	**2**	**4**	**4**	**1**	**-**	**1**	**-**
Total Geral	**176**	**72**	**67**	**91**	**26**	**9**	**8**	**43**

Fonte: Pesquisa *on-line*-Planejamento Participativo do Orçamento Público de Porto Velho-RO.
Secretaria Municipal de Planejamento, Orçamento e Gestão-SEMPOG.

Tabela 42-Crianças que têm idade inferior ou igual a 10 anos, quantidade e faixa etária Porto Velho-2022

Bairros	Faixa etária				Não informou a faixa etária	Não há crianças ≤ 10	Quantidade de Crianças ≤ 10
	0|---|3	4|---|5	6|---|10	>10			
Aeroclube	1	-	-	-	-	1	1
Agenor de Carvalho	1	-	-	-	-	4	1
Aponiã	1	-	4	-	-	8	5
Areal	-	-	1	-	-	-	1
Bairro Novo	-	-	-	-	-	2	-
Baixa União	-	-	-	-	-	1	-
Caladinho	-	-	1	-	-	4	1
Cascalheira	-	-	-	-	-	1	-
Castanheira	2	-	-	-	-	5	2
Cidade do Lobo	2	-	1	-	-	1	3
Cidade Nova	-	-	1	-	-	-	1
Cohab	2	1	1	-	-	7	4
Conceição	-	-	-	-	-	1	3
Costa e Silva	-	-	-	-	-	4	1
Cuniã	-	-	-	-	-	1	1
Eldorado	-	-	-	-	-	1	-
Eletronorte	-	-	-	-	-	1	3
Embratel	-	-	-	-	-	6	-
Escola de Polícia	-	-	-	-	-	4	1
Esperança da Comunidade	-	-	-	-	-	1	-
Flodoaldo Pontes Pinto	-	-	-	-	-	5	-
Floresta	-	-	-	-	-	4	-
Igarapé	1	2	1	-	-	1	4
Industrial	-	-	1	-	-	2	1
Jardim Santana	2	1	1	1	-	-	4
Juscelino Kubitschek	-	-	-	-	-	3	-
Lagoinha	-	1	-	-	-	2	1

Continuação

Bairros	Faixa etária				Não informou a faixa etária	Não há crianças ≤ 10	Quantidade de Crianças ≤ 10
	0|---|3	4|---|5	6|---|10	>10			
Liberdade	-	-	-	-	-	1	-
Marcos Freire	1	2	-	-	-	-	3
Mariana	1	-	2	-	-	-	3
Mato Grosso	-	-	-	-	-	1	-
Nacional	-	-	-	-	-	1	-
Nossa Senhora das Graças	-	-	-	-	-	1	-
Nova Esperança	-	-	1	-	-	10	1
Nova Floresta	1	1	-	-	-	4	2
Nova Porto Velho	-	-	1	-	-	4	1
Novo Horizonte	2	2	8	2	3	8	12
Olaria	1	-	1	-	-	2	2
Panair	-	-	-	-	-	1	-
Pantanal	-	-	-	-	-	1	-
Pedrinhas	2	1	3	-	-	1	6
Planalto	7	1	2	-	-	8	10
Rio Madeira	-	-	-	-	-	7	-
Ronaldo Aragão	-	-	-	-	-	1	-
São Cristóvão	-	-	-	-	-	1	1
São Francisco	-	-	-	-	-	2	-
São João Bosco	-	-	4	-	-	7	4
São Sebastião	-	-	1	-	-	3	1
Setor Chacareiro	-	-	-	-	-	1	-
Socialista	-	-	-	-	-	1	-
Tancredo Neves	-	1	1	-	-	2	2
Teixeirão	1	-	6	-	-	2	7
Tiradentes	1	2	-	-	-	1	3
Três Marias	-	-	1	-	-	7	1
Triângulo	-	-	3	-	-	1	3
Tucumanzal	-	-	-	-	-	2	-
Ulisses Guimarães	4	1	3	-	-	1	8
Total Bairros	**36**	**20**	**52**	**4**	**3**	**152**	**108**
NÃO INFORMOU	-	-	-	-	-	-	-
Extrema	-	-	-	-	-	3	-
Demarcação	-	-	4	-	-	-	4
Jaci-Paraná	-	-	-	-	-	2	-
Mutum-Paraná	-	-	2	-	-	-	2
Nazaré	-	-	-	-	-	1	-
São Carlos	-	-	-	-	-	1	-
Vista Alegre do Abunã	-	-	1	-	-	-	1
Total Distritos	-	-	**7**	-	-	**7**	**7**
Total Geral	**36**	**20**	**59**	**4**	**3**	**159**	**115**

Fonte: Pesquisa *on-line*-Planejamento Participativo do Orçamento Público de Porto Velho-RO.
Secretaria Municipal de Planejamento, Orçamento e Gestão-SEMPOG.

Tabela 43-Perto da sua casa tem:
Porto Velho-2022

Bairro	Parentes	Vizinhos	Comércio(lojas)	Ag. Bancária	Igreja	Ass. de. Moradores	Escolas	Unidade Saúde	Casa Lotérica
Aeroclube	1	2	2	-	1	1	1	-	-
Agenor de Carvalho	2	5	5	5	5	2	5	3	3
Aponiã	3	8	11	2	10	2	11	9	4
Areal	1	1	1	-	1	1	1	1	1
Bairro Novo	-	2	2	-	2	-	-	-	-
Baixa União	1	1	1	-	1	-	-	1	1
Caladinho	-	3	5	1	4	-	4	4	-
Cascalheira	1	1	-	-	1	-	-	-	-
Castanheira	3	7	5	-	6	2	5	6	-
Cidade do Lobo	1	2	2	-	2	-	2	2	-
Cidade Nova	1	1	-	-	1	-	1	-	-
Cohab	5	11	10	7	8	2	7	8	6
Conceição	2	4	3	3	2	-	3	2	2
Costa e Silva	1	4	4	-	3	1	4	1	-
Cuniã	2	3	3	2	2	-	2	2	1
Eldorado	-	1	-	-	1	-	-	-	-
Eletronorte	2	3	3	-	2	-	3	3	-
Embratel	3	6	6	3	6	1	4	5	6
Escola de Polícia	2	5	5	3	5	2	3	4	4
Esperança da Comunidade	1	1	1	-	1	1	1	1	-
Flodoaldo Pontes Pinto	2	6	6	4	6	1	4	2	2
Floresta	1	4	4	4	3	1	3	2	3
Igarapé	2	5	5	-	5	-	5	3	2
Industrial	1	3	3	-	1	-	1	-	-
Jardim Santana	-	4	4	1	4	2	3	1	1
Juscelino Kubitschek	3	3	3	2	3	-	3	2	2
Lagoinha	2	3	1	1	3	1	2	-	1
Liberdade	-	1	1	1	1	-	-	1	-
Marcos Freire	2	2	2	-	2	-	2	2	2
Mariana	1	1	1	-	2	1	1	2	-
Mato Grosso	1	1	1	1	1	-	-	-	-
Nacional	1	1	-	-	-	-	-	-	-
Nossa Senhora das Graças	1	1	1	1	1	-	1	-	1
Nova Esperança	5	9	6	-	7	3	4	-	-
Nova Floresta	1	5	3	2	4	-	3	2	2
Nova Porto Velho	3	2	3	2	4	-	3	1	1
Novo Horizonte	9	18	16	1	13	-	13	18	1
Olaria	-	3	3	1	3	1	-	-	3

Continuação

Bairros	Parentes	Vizinhos	Comércio(lojas)	Ag. Bancária	Igreja	Ass. de. Moradores	Escolas	Unidade Saúde	Casa Lotérica
Panair	1	1	1	1	1	1	-	-	1
Pantanal	-	1	-	-	-	-	-	-	-
Pedrinhas	2	6	6	2	5	1	5	5	4
Planalto	8	11	5	-	10	2	9	1	-
Rio Madeira	2	5	5	1	4	1	1	3	-
Ronaldo Aragão	-	1	1	-	1	-	1	1	1
São Cristóvão	2	2	2	1	2	-	2	1	1
São Francisco	1	2	1	-	2	2	1	1	-
São João Bosco	2	9	6	4	9	2	2	4	5
São Sebastião	2	4	1	1	2	1	1	1	1
Setor Chacareiro	1	1	-	-	1	-	1	-	-
Socialista	1	1	1	-	1	1	1	1	-
Tancredo Neves	1	3	1	2	3	-	2	3	2
Teixeirão	3	7	4	-	5	2	3	1	-
Tiradentes	-	2	1	-	1	-	1	1	2
Três Marias	4	6	4	-	5	-	7	1	-
Triângulo	-	2	-	-	2	-	-	1	-
Tucumanzal	2	2	2	-	2	-	2	2	1
Ulisses Guimarães	1	5	5	-	5	1	5	5	4
Total Bairros	**100**	**214**	**178**	**59**	**188**	**39**	**149**	**120**	**71**
NÃO INFORMOU	1	1	0	0	0	1	0	0	0
Demarcação	1	1	1	-	1	-	1	1	-
Extrema	2	2	1	1	-	-	-	-	-
Jaci-Paraná	1	2	1	-	1	-	-	-	-
Mutum-Paraná	-	1	1	1	1	-	1	1	-
Nazaré	-	1	-	-	1	1	1	1	-
São Carlos	1	1	-	-	1	-	-	1	-
Vista Alegre do Abunã	-	1	-	-	-	-	-	-	-
Total Distritos	**5**	**9**	**4**	**2**	**5**	**1**	**3**	**4**	**0**
Total Geral	**106**	**224**	**182**	**61**	**193**	**41**	**152**	**124**	**71**

Fonte: Pesquisa *on-line*-Planejamento Participativo do Orçamento Público de Porto Velho-RO.
Secretaria Municipal de Planejamento, Orçamento e Gestão-SEMPOG.

Tabela 44-Na sua casa tem acesso à água tratada, se não tem qual a origem da água?
Porto Velho-2022

Bairros	Acesso a água tratada					Total
	Sim	Não				
		Poço	Pega do Vizinho	Outros	Qual	
Aeroclube	1	1	-	-	-	2
Agenor de Carvalho	3	2	-	-	-	5
Aponiã	10	2	-	-	-	12
Areal	1	-	-	-	-	1
Bairro Novo	2	-	-	-	-	2
Baixa União	1	-	-	-	-	1
Caladinho	1	4	-	-	-	5
Cascalheira	-	1	-	-	-	1
Castanheira	2	4	-	1	Compra de galões de água 20L.	7
Cidade do Lobo	-	1	-	1	Água mineral comprada, a água daqui não serve para o consumo.	2
Cidade Nova	-	1	-	-	-	1
Cohab	8	3	-	-	-	11
Conceição	3	-	1	-	-	4
Costa e Silva	3	1	-	-	-	4
Cuniã	3	-	-	-	-	3
Eldorado	-	1	-	-	-	1
Eletronorte	-	2	1	-	-	3
Embratel	6	-	-	-	-	6
Escola de Polícia	5	-	-	-	-	5
Esperança da Comunidade	1	-	-	-	-	1
Flodoaldo Pontes Pinto	5		-	1	Compro do poço do vizinho.	6
Floresta	2	2	-	-	-	4
Igarapé	3	2	-	-	-	5
Industrial	2	1	-	-	-	3
Jardim Santana	-	4	-	-	-	4
Juscelino Kubitschek	1	2	-	-	-	3
Lagoinha	1	2	-	-	-	3
Liberdade	-	1	-	-	-	1
Marcos Freire	2	-	-	-	-	2
Mariana	-	1	1	-	-	2
Mato Grosso	1	-	-	-	-	1
Nacional	-	1	-	-	-	1
Nossa Senhora das Graças	-	1	-	-	-	1
Nova Esperança	4	7	-	-	-	11
Nova Floresta	3	2	-	-	-	5
Nova Porto Velho	5	-	-	-	-	5
Novo Horizonte	13	8	-	-	-	21
Olaria	3	-	-	-	-	3
Panair	1	-	-	-	-	1
Pantanal	1	-	-	-	-	1
Pedrinhas	5	1	-	-	-	6
Planalto	2	8	2	-	-	12
Rio Madeira	3	4	-	-	-	7
Ronaldo Aragão	1	-	-	-	-	1
São Cristóvão	2	-	-	-	-	2
São Francisco	-	2	-	-	-	2
São João Bosco	10	-	-	-	-	10
São Sebastião	4	-	-	-	-	4
Setor Chacareiro	-	1	-	-	-	1
Socialista	1	-	-	-	-	1
Tancredo Neves	3	-	-	-	-	3
Teixeirão	4	3	-	-	-	7
Tiradentes	2	-	-	-	-	2
Três Marias	4	4	-	-	-	8
Triângulo	3	-	-	-	-	3
Tucumanzal	2	-	-	-	-	2

Continuação

Bairros	Acesso a água tratada					Total
	Sim	Não				
		Poço	Pega do Vizinho	Outros	Qual	
Ulisses Guimarães	4	1	-	-	-	5
Total Bairros	**147**	**81**	**5**	**3**	**-**	**236**
NÃO INFORMOU	1	1	-	-	-	2
Demarcação	1	-	-	-	-	1
Extrema	2	1	-	-	-	3
Jaci-Paraná	-	1	1	-	-	2
Mutum-Paraná	1	-	-	-	-	1
Nazaré	-	1	-	-	-	1
São Carlos	1	-	-	-	-	1
Vista Alegre do Abunã	-	1	-	-	-	1
Total Distritos	**5**	**4**	**1**	**-**	**-**	**10**
Total Geral	**153**	**86**	**6**	**3**	**-**	**248**

Fonte: Pesquisa *on-line*-Planejamento Participativo do Orçamento Público de Porto Velho-RO.
Secretaria Municipal de Planejamento, Orçamento e Gestão-SEMPOG.

Tabela 45-Coleta de lixo e quantas vezes passa o caminhão do lixo
Porto Velho-2022

Bairros	Quantas vezes passa o caminhão do lixo				Destino do Lixo	Total
	Diariamente	2 vezes	3 vezes	Não há coleta		
Aeroclube	-	2	-	-	-	2
Agenor de Carvalho	-	2	3	-	-	5
Aponiã	-	4	8	-	-	12
Areal	-	-	1	-	-	1
Bairro Novo	-	-	2	-	-	2
Baixa União	-	1	-	-	-	1
Caladinho	-	2	3	-	-	5
Cascalheira	-	-	-	1	Fogo	1
Castanheira	-	1	6	-	-	7
Cidade do Lobo	-	-	2	-	-	2
Cidade Nova	-	-	1	-	-	1
Cohab	-	4	7	-	-	11
Conceição	-	2	2	-	-	4
Costa e Silva	-	1	3	-	-	4
Cuniã	-	1	2	-	-	3
Eldorado	-	-	1	-	-	1
Eletronorte	-	-	3	-	-	3
Embratel	1	1	4	-	-	6
Escola de Polícia	-	5	-	-	-	5
Esperança da Comunidade	-	1	-	-	-	1
Flodoaldo Pontes Pinto	-	1	5	-	-	6
Floresta	-	2	2	-	-	4
Igarapé	2	-	3	-	-	5
Industrial	1	1	1	-	-	3
Jardim Santana	-	2	2	-	-	4
Juscelino Kubitschek	-	3	-	-	-	3
Lagoinha	-	1	2	-	-	3
Liberdade	1	-	-	-	-	1
Marcos Freire	-	2	-	-	-	2
Mariana	-	2	-	-	-	2
Mato Grosso	-	-	1	-	-	1
Nacional	-	1	-	-	-	1
Nossa Senhora das Graças	-	-	1	-	-	1
Nova Esperança	-	9	2	-	-	11
Nova Floresta	-	1	4	-	-	5

Continuação

Bairros	Quantas vezes passa o caminhão do lixo				Destino do Lixo	Total
	Diariamente	2 vezes	3 vezes	Não há coleta		
Nova Porto Velho	-	1	4	-	-	5
Novo Horizonte	2	10	9	-	-	21
Olaria	3	-	-	-	-	3
Panair	1	-	-	-	-	1
Pantanal	-	1	-	-	-	1
Pedrinhas	3	1	2	-	-	6
Planalto	-	9	3	-	-	12
Rio Madeira	1	4	2	-	-	7
Ronaldo Aragão	-	1	-	-	-	1
São Cristóvão	1	-	1	-	-	2
São Francisco	-	2	-	-	-	2
São João Bosco	6	1	3	-	-	10
São Sebastião	1	-	3	-	-	4
Setor Chacareiro	-	1	-	-	-	1
Socialista	-	1	-	-	-	1
Tancredo Neves	-	3	-	-	-	3
Teixeirão	-	7	-	-	-	7
Tiradentes	-	2	-	-	-	2
Três Marias	-	3	5	-	-	8
Triângulo	-	1	2	-	-	3
Tucumanzal	-	-	2	-	-	2
Ulisses Guimarães	-	4	1	-	-	5
Total Bairros	**23**	**104**	**108**	**1**	**-**	**236**
NÃO INFORMOU	-	1	1	-	-	2
Demarcação	-	-	-	1	Os moradores retiram o lixo e levam até um local de descarte.	1
Extrema	-	3	-	-	-	3
Jaci-Paraná	-	2	-	-	-	2
Mutum-Paraná	-	-	1	-	-	1
Nazaré	-	-	-	1	Queimando	1
São Carlos	-	1	-	-	-	1
Vista Alegre do Abunã	-	-	-	1	Mato ou queima	1
Total Distritos	**-**	**6**	**1**	**3**	**-**	**10**
Total Geral	**23**	**111**	**110**	**4**	**-**	**248**

Fonte: Pesquisa *on-line*-Planejamento Participativo do Orçamento Público de Porto Velho-RO.
Secretaria Municipal de Planejamento, Orçamento e Gestão-SEMPOG.

Tabela 46-Na sua rua tem:
Porto Velho-2022

Bairros	Iluminação Pública	Ponto de Ônibus	Esgoto	Asfalto	Guia/meio fio	Drenagem da água de chuva	Calçada	Total
Aeroclube	2	2	-	2	-	-	1	7
Agenor de Carvalho	4	3	2	5	3	1	4	22
Aponiã	10	7	4	11	5	3	9	49
Areal	1	-	1	1	1	1	1	6
Bairro Novo	2	2	2	2	2	1	2	13
Baixa União	1	1	-	-	1	-	-	3
Caladinho	4	1	-	3	2	-	-	10
Cascalheira	1	-	-	-	-	-	-	1
Castanheira	7	2	2	4	2	1	3	21
Cidade do Lobo	2	1	-	2	2	1	2	10
Cidade Nova	1	-		1	1	-	1	4
Cohab	10	1	1	10	4	2	8	36
Conceição	2	-	2	2	1	1	3	11
Costa e Silva	4	1	3	4	4	2	4	22
Cuniã	3	-	2	3	1	2	2	13
Eldorado	1	-	-	1	-	-	-	2
Eletronorte	3	1	1	2	2	3	2	14
Embratel	6	1	2	6	5	1	5	26
Escola de Polícia	4	-	1	4	1	1	3	14
Esperança da Comunidade	1	-	1	-	-	-	-	2
Flodoaldo Pontes Pinto	6	-	-	4	2	2	3	17
Floresta	3	3	1	4	2	3	3	19
Igarapé	5	1	1	3	1	-	2	13
Industrial	3	-	-	-	-	-	-	3
Jardim Santana	3	-	-	-	-	-	1	4
Juscelino Kubitschek	3	1	2	3	3	2	3	17
Lagoinha	3	-	1	2	-	-	2	8
Liberdade	1	-	-	1	1	-	1	4
Marcos Freire	2	-	-	-	-	-	-	2
Mariana	1	-	1	2	1	1	-	6
Mato Grosso	1	-	1	1	-	1	-	4
Nacional	1	-	-	1	-	-	-	2
Nossa Senhora das Graças	1	-	-	1	1	1	1	5
Nova Esperança	9	1	4	5	5	4	3	31

Continuação

Bairros	Iluminação Pública	Ponto de Ônibus	Esgoto	Asfalto	Guia/meio fio	Drenagem da água de chuva	Calçada	Total
Nova Floresta	5	-	2	3	1	2	2	15
Nova Porto Velho	5	3	2	4	1	-	2	17
Novo Horizonte	20	11	5	14	2	2	4	58
Olaria	3	2	2	3	2	2	2	16
Panair	-	-	-	1	-	-	-	1
Pantanal	1	-	-	1	-	-	1	3
Pedrinhas	5	2	-	6	3	3	6	25
Planalto	8	8	2	4	2	1	2	27
Rio Madeira	7	2	1	4	2	2	5	23
Ronaldo Aragão	1	-	1	1	1	-	-	4
São Cristóvão	2	1	-	2	1	1	1	8
São Francisco	2	-	-	1	-	-	-	3
São João Bosco	9	1	5	10	9	7	10	51
São Sebastião	3	-	1	2	1	-	2	9
Setor Chacareiro	1	-	-	-	-	-	-	1
Socialista	1	1	-	1	1	-	1	5
Tancredo Neves	2	-	2	2	1	1	1	9
Teixeirão	7	1	3	3	2	2	2	20
Tiradentes	2	-	-	-	-	-	-	2
Três Marias	7	2	2	2	2	1	1	17
Triângulo	1	1	-	2	2	1	1	8
Tucumanzal	1	-	2	2	1	-	1	7
Ulisses Guimarães	4	-	3	3	-	2	1	13
Total Bairros	**208**	**64**	**68**	**161**	**87**	**61**	**114**	**763**
NÃO INFORMOU	2	0	0	0	0	0	0	2
Demarcação	1	-	-	-	-	-	-	1
Extrema	3	-	-	1	-	-	-	4
Jaci-Paraná	2	-	-	1	1	-	-	4
Mutum-Paraná	1	-	1	1	-	1	1	5
Nazaré	1	-	-	-	-	-	-	1
São Carlos	1	-	-	-	-	-	-	1
Vista Alegre do Abunã	1	-	-	-	-	-	-	1
Total Distritos	**10**	**-**	**1**	**3**	**1**	**1**	**1**	**17**
Total Geral	**220**	**64**	**69**	**164**	**88**	**62**	**115**	**782**

Fonte: Pesquisa *on-line*-Planejamento Participativo do Orçamento Público de Porto Velho-RO.
Secretaria Municipal de Planejamento, Orçamento e Gestão-SEMPOG.

Tabela 47-Principal meio de locomoção
Porto Velho-2022

Bairros	A pé	Bicicleta	Transporte Coletivo	Moto/Motocicleta	Carro próprio
Aeroclube	-	-	2	-	-
Agenor de Carvalho	2	-	2	2	2
Aponiã	4	1	2	1	10
Areal	1	-	-	-	-
Bairro Novo	1	1	1	1	2
Baixa União	-	-	1	-	1
Caladinho	-	-	-	-	5
Cascalheira	-	-	-	1	-
Castanheira	1	-	1	3	6
Cidade do Lobo	-	-	1	1	-
Cidade Nova	1	-	-	-	-
Cohab	3	-	2	1	8
Conceição	-	-	2	1	1
Costa e Silva	-	-	-	1	3
Cuniã	-	1	1	1	1
Eldorado	-	-	-	-	1
Eletronorte	1	-	1	-	2
Embratel	1	1	4	-	2
Escola de Polícia	1	-	1	-	4
Esperança da Comunidade	-	-	-	-	1
Flodoaldo Pontes Pinto	1	1	1	2	4
Floresta	-	-	-	-	4
Igarapé	1	1	1	1	3
Industrial	-	-	-	-	3
Jardim Santana	-	1	2	2	1
Juscelino Kubitschek	2	1	2	-	-
Lagoinha	-	-	-	1	2
Liberdade	1	-	-	-	1
Marcos Freire	1	-	-	-	1
Mariana	1	-	-	1	1
Mato Grosso	1	1	-	1	-
Nacional	-	-	-	-	1
Nossa Senhora das Graças	1	-	-	-	1
Nova Esperança	1	1	1	3	8
Nova Floresta	1	1	1	1	4
Nova Porto Velho	1	1	1	1	2
Novo Horizonte	4	2	6	5	15
Olaria	2	1	-	-	2
Panair	-	-	-	-	1
Pantanal	-	-	1	-	-
Pedrinhas	1	-	1	-	5
Planalto	4	2	5	5	5
Rio Madeira	2	2	2	-	5
Ronaldo Aragão	-	-	-	1	-
São Cristóvão	-	-	-	-	2
São Francisco	-	-	2	-	-
São João Bosco	1	-	1	1	9
São Sebastião	-	-	2	-	2
Setor Chacareiro	1	-	-	1	-
Socialista	1	-	1	-	-
Tancredo Neves	1	-	-	2	2
Teixeirão	1	-	1	4	3
Tiradentes	-	-	1	1	1

Continuação

Bairros	A pé	Bicicleta	Transporte Coletivo	Moto/Motocicleta	Carro próprio
Três Marias	-	1	1	2	6
Triângulo	-	-	-	-	3
Tucumanzal	-	1	1	1	-
Ulisses Guimarães	3	1	3	1	1
Total Bairros	**49**	**22**	**58**	**50**	**147**
NÃO INFORMOU	1	1	2	-	-
Demarcação	1	-	-	-	-
Extrema	-	-	-	1	2
Jaci-Paraná	-	-	-	1	1
Mutum-Paraná	-	1	-	-	1
Nazaré	1	-	-	-	-
São Carlos	1	-	-	-	-
Vista Alegre do Abunã	-	-	-	-	1
Total Distritos	**3**	**1**	**-**	**2**	**5**
Total Geral	**53**	**24**	**60**	**52**	**152**

Fonte: Pesquisa *on-line*-Planejamento Participativo do Orçamento Público de Porto Velho-RO.
Secretaria Municipal de Planejamento, Orçamento e Gestão-SEMPOG.

Tabela 48-Principal endereço de destino
Porto Velho-2022

Bairros	Trabalho	Escola	Igreja	Outros	Total
Aeroclube	2	-	-	-	2
Agenor de Carvalho	4	-	-	1	5
Aponiã	12	5	2	-	19
Areal	1	-	-	-	1
Bairro Novo	2	1	-	-	3
Baixa União	1	-	-	-	1
Caladinho	5	2	1	-	8
Cascalheira	1	1	-	-	2
Castanheira	7	2	2	-	11
Cidade do Lobo	1	1	-	-	2
Cidade Nova	-	1	-	-	1
Cohab	9	-	2	2	13
Conceição	4	-	-	-	4
Costa e Silva	4	-	-	-	4
Cuniã	2	-	1	-	3
Eldorado	1	-	-	-	1
Eletronorte	3	1	1	-	5
Embratel	5	2	1	-	8
Escola de Polícia	5	1	-	-	6
Esperança da Comunidade	1	-	-	-	1
Flodoaldo Pontes Pinto	5	-	3	3	11
Floresta	4	-	-	-	4
Igarapé	4	2	1	-	7
Industrial	3	2	-	-	5
Jardim Santana	2	3	1	2	8
Juscelino Kubitschek	3	-	1	-	4
Lagoinha	2	1	-	-	3
Liberdade	-	-	-	1	1
Marcos Freire	2	-	-	-	2
Mariana	1	-	1	-	2
Mato Grosso	1	-	-	-	1
Nacional	1	1	1	-	3
Nossa Senhora das Graças	1	1	-	-	2

Continuação

Bairros	Trabalho	Escola	Igreja	Outros	Total
Nova Esperança	11	-	-	-	11
Nova Floresta	3	2	2	-	7
Nova Porto Velho	5	-	-	-	5
Novo Horizonte	19	9	3	-	31
Olaria	3	1	-	-	4
Panair	-	-	-	1	1
Pantanal	1	-	-	1	2
Pedrinhas	6	1	2	1	10
Planalto	11	4	3	2	20
Rio Madeira	7	2	2	-	11
Ronaldo Aragão	1	-	-	-	1
São Cristóvão	2	-	-	-	2
São Francisco	2	-	-	-	2
São João Bosco	7	1	2	2	12
São Sebastião	4	-	1	-	5
Setor Chacareiro	**1**	**1**	**1**	**-**	**3**
Socialista	1	-	-	-	1
Tancredo Neves	3	1	-	-	4
Teixeirão	7	3	3	-	13
Tiradentes	2	1	1	-	4
Três Marias	8	-	1	1	10
Triângulo	2	1	1	-	4
Tucumanzal	2	-	-	-	2
Ulisses Guimarães	5	2	1	-	8
Total Bairros	**212**	**56**	**41**	**17**	**326**
NÃO INFORMOU	2	1	-	-	3
Demarcação	1	-	-	-	1
Extrema	3	-	1	-	4
Jaci-Paraná	1	-	2	-	3
Mutum-Paraná	-	1	1	-	2
Nazaré	1	-		-	1
São Carlos	1	-	1	-	2
Vista Alegre do Abunã	-	-	1	-	1
Total Distritos	**7**	**1**	**6**	**-**	**14**
Total Geral	**221**	**58**	**47**	**17**	**343**

Fonte: Pesquisa *on-line*-Planejamento Participativo do Orçamento Público de Porto Velho-RO.
Secretaria Municipal de Planejamento, Orçamento e Gestão-SEMPOG.

Tabela 49-Sugestões de melhoria para o principal trajeto:
Porto Velho-2022

Bairro	Rua/Avenida que mora	Sugestões de melhoria para o seu principal trajeto:	Não Informou
Aeroclube	Rua Miguel de Cervantes	Retorno em frente aos condomínios Total Ville I e II, e residencial morar melhor.	-
	Aeroclube	Ponto de ônibus no meu bairro.	
Agenor de Carvalho	Rua Capitão Natanael Aguiar	Iluminação pública, asfalto de qualidade, drenagem.	1
	Av. Rio de Janeiro	Desobstruir a rede coletora das águas da chuva, que alaga ruas e casas.	
	Rua Ester Sales	Disponibilizar mais linhas de ônibus, pois tenho que pegar dois ônibus para o trabalho.	
	Raimundo Cantuária	Iluminação, sinalização, sistema de escoamento nas ruas, limpar os bueiros e telar.	
Aponiã	Rua Antônio Maria Valença	Melhoria no asfalto.	1
	Rua Rio Verde	Melhoria no asfalto porque está ficando intransitável alguns trechos. Foi feito o asfalto da Rua Ananias Ferreira entre a Av. Rio de Janeiro e Av. Vieira Caula, o resto está ficando só buraco. Não compreendo porque não asfaltaram toda, sendo uma rua de acesso a feira, linha do ônibus Guajará e duas escolas públicas.	
	Rua Luís de Camões	Iluminação, sinalização, melhor asfalto, posto de polícia, melhor trajeto.	
	Rua Luís de Camões	Melhoria no asfalto.	
	Rua Ananias Ferreira de Andrade	Melhoria do asfalto.	
	Rua Veleiros	Tem vários buracos, asfaltos que não duram, porque fazem remendos e não perduram. Falta sinalização também.	
	Rua Montes Claros	Calçada, ônibus, vlt.	
	Rua Montes Claros	Drenagem, manutenção do asfalto, iluminação, calçadas.	
	-	Melhorar a drenagem.	
	-	Esgoto, sinalização, recuperação do asfalto.	
	-	Melhorar a drenagem de escoamento das chuvas nas avenidas Guaporé com Rio de Janeiro entre outros lugares da cidade.	
Areal	Rua Tenreiro Aranha	Voltar a haver ônibus no entorno de casa, em destino a Av. Sete de Setembro, e arredores.	
Bairro Novo	Rua Jardins	Asfalto e calçadas.	1
Baixa União	Estrada do Santo Antônio	Maior disponibilidade de transporte coletivo.	-
Caladinho	Rua Ivan Marrocos	Asfaltaram a rua, mas com menos de seis meses já apareceram buracos (asfalto casca de ovo).	2
	Rua Abílio Nascimento	Melhor engenharia de trafego e condições da via (asfaltamento e manutenção).	
	Rua Abílio Nascimento	Melhoria no trafego e infraestrutura viária (asfaltamento e manutenção).	
Cascalheira	Av. Raimundo Cantuária	Pavimentação asfáltica.	-
Castanheira	Rua Tamarineira	Precisa de linha de ônibus.	1
	Rua B1	Asfalto de qualidade.	
	Rua do Violoncelo	Asfalto, iluminação, esgoto, meio fio e calçada.	
	Rua Abílio Nascimento	Tampar buracos em ruas residenciais que ajudam no escoamento do trânsito das vias principais (de alto movimento). Com buracos extremamente grandes e em grande quantidade prejudicam demais o escoamento deixando-o lento, difícil acesso e até inviabilizando a locomoção.	
	Rua Figueiropólis	Não há drenagem e consequentemente muito buraco no asfalto que podem causar acidentes.	
	-	Realizar asfaltamento nos buracos ocasionados pelas chuvas.	
Cidade do Lobo	Rua Geraldo Peres	Boa noite está opinião não é só minha, mas as repartições públicas deveriam valorizar mais nós que fazemos uso destes tipos de transporte público pelo menos mais ônibus e menos intervalos de espera tem duas escolas pública e são três horários de aulas principalmente à noite obrigado espero que chegue aos órgãos competentes	1
Cidade Nova	Rua Leopoldo Péres	Acho que deveria ter mais ônibus coletivo para o meu bairro, pois o tempo de espera é muito grande.	-

Continuação

Bairro	Rua/Avenida que mora	Sugestões de melhoria para o seu principal trajeto:	Não Informou
Cohab	Rua Garopaba	Melhoria no asfalto muitos buracos, mais ônibus.	2
	Rua Arruda	O aumento do número de ônibus e do horário de circulação.	
	Rua da Gaita	Revitalização da sinalização, bem como reforma das calçadas e guias.	
	Rua Tela	Asfaltar as ruas com buracos. Realizar drenagem da água da chuva.	
	Rua Alfazema	Melhorar o asfaltamento das vias em toda a cidade e a drenagem.	
	Rua Aroeira	Asfalto melhor	
	-	Iluminação pública.	
	-	Asfalto e iluminação pública. A prefeitura não terminou de asfaltar o bairro COHAB, faltaram umas 6 ou 7 ruas. Muito buraco e lama na época de chuva. Quase um deserto de tanta poeira quando chega o verão.	
	-	Organização do trânsito pois há muito movimento e congestionamento na Avenida Jatuarana. Além disso há muitos motoristas infratores.	
Conceição	Rua Oswaldo Aranha	Sinalização na Osvaldo Aranha com João Elias de Souza, tem uma escola na esquina e nesse cruzamento não há sinalização de preferencial, inclusive sempre acontece acidentes aqui.	2
	Rua Paulo Francis	Recapeamento das ruas, fiscalização do trânsito mais assertiva.	
	Rua Angico	Uma melhor rota de ônibus (tenho que andar 07 quadras pra pegar o ônibus que me deixa mais próxima do meu trabalho) e intervalo menor entre os ônibus.	
Costa e Silva	Rua Davi Canabarro	Tampar os buracos.	1
	-	Colocar semáforo no lugar da rotatória na Avenida Jorge Teixeira com Imigrantes.	
	-	Sinalização por pintura na pavimentação das ruas.	
Cuniã	Rua Andreia	Menos buracos no asfalto. Mais policiamento, menos matos nas calçadas e livres de material de obra de construção.	-
	Rua Transamazônica	Trânsito caótico, ruas com buracos e mal sinalizadas, poucas saídas do bairro.	
	Rua Ananias Ferreira de Andrade	Falta de calçadas nas ruas, prejudicando os pedestres.	
Eldorado	Rua Açaí	Drenagem da água de chuva, Esgoto, guia/meio fio, sinalização de trânsito.	-
Eletronorte	Rua Petrópolis	Mais saídas da zona sul para o centro da cidade.	-
	Rua Tamareira	Asfalto, calçadas e ciclovias.	
	Rua Janaúra	Melhoria na sinalização da rua.	
Embratel	Rua Joaquim Nabuco	Criar faixas de circulação exclusivas para ciclistas.	1
	Rua México	Escoamento de água em época do inverno.	
	Rua João Pessoa	Melhorar: segurança pública; iluminação pública; construir ponto de ônibus coberto.	
	Rua Florianópolis	Aumento de transporte coletivo.	
	Rua Nicarágua	Implementação de soluções para reduzir o congestionamento nos horários de pico.	
Escola de Polícia	Av. Sete de Setembro	Asfalto que está bem deteriorado e refazer as tampas das galerias de escoação de águas, está um perigo.	-
	Rua Dom Pedrito	Melhoria no asfalto e drenagem.	
	Rua Rugendas	Um trabalho bem feito de drenagem e pavimentação asfáltica e sinalização.	
	Rua Assis Chateaubriand	Melhoria na pavimentação e sinalização.	
	Rua Bandeirantes	Iluminação na minha rua e esgoto.	
Esperança da Comunidade	Rua Cristina	Recapeamento e sinalização da rua.	-

Continuação

Bairro	Rua/Avenida que mora	Sugestões de melhoria para o seu principal trajeto:	Não Informou
Flodoaldo Pontes Pinto	Rua Padre Messias	Recapeamento da Avenida Caula, trocar lâmpadas de pontos de iluminação público apagado.	1
	Rua Alberto Pasqualine	Ação de tapas buracos.	
	Rua Wilson Naymaier	Abertura de supermercado no bairro. A rua tem uma cratera em frente de casa que fez aniversário de 2 anos, quando a prefeitura asfaltou a rua e a matéria prima acabou em frente da minha casa. Nunca mais voltaram e o buraco hoje está causando diversos estragos.	
	Rua Platina	Onda verde dos semáforos.	
	-	Calçadas, a falta de asfalto no bairro nos envergonha porque ao redor do perímetro do bairro é tudo asfaltados e nos dá prejuízos, buracos, lama, pedras soltas, poeira. Existe o problema de não ter água tratada, não ter esgoto, não ter saneamento básico, não ter calçada, não tem a mínima condição de um deficiente físico se locomover em todo o bairro Rio Madeira de forma coerente com a as regras, leis e dignidade que uma pessoa D.F. deve ser tratada.	
Floresta	Rua Açaí	Ruas com excessos de defeitos e falta de sinalização adequada.	1
	Av. Jatuarana	Melhor sincronização semafórica, tendo em vista o fluxo intenso de acesso da Av. Jatuarana à BR 364. Sinalização horizontal na Av. Jatuarana para o trânsito e para os acostamentos. Desobstrução e manutenção da rede de drenagem pluvial.	
	Av. Jatuarana	Cruzamento de ruas.	
Igarapé	Rua Viviane	Asfalto na rua que a mais de 30 anos nunca existiu.	1
	Rua Cristina	A Guaporé e a Mamoré sofrem com inundação na época da chuva. Drenagem poderia contribuir para amenizar ou resolver.	
	Av. Calama	Recapeamento.	
	Rua Francisco Barros	A Rua Francisco Barros está intransitável.	
Industrial	Av. Governador Jorge Teixeira	Criação de calçadas, implementação de saneamento básico.	-
	Rua Aparício de Moraes	A Rua Aparício de Moraes precisa ser refeito o asfalto. Tá cheio de buracos. Precisa também de drenagem de água, pois quando chove ela alaga. E também precisa de iluminação pública, pois a rua é totalmente escura.	
	Rua Aparício de Moraes	Esgoto, asfalto, drenagem pluvial, meio fio e calçadas.	
Jardim Santana	Av. José Vieira Caula	Ruas com muito buracos, minha rua não tem asfalto e tem muita lama e mato alto. Esquecido pelo poder público.	1
	Rua Anápolis	Asfalto das ruas que estão todas alagadas.	
	Rua Anápolis	Fazer o encascalhamento ou o asfalto. Pois a situação e precária, estamos sem acesos devidos um enorme atoleiro.	
Juscelino Kubitschek	Rua Francisco Barbosa de Souza	Calçadas livres, água em desuso para sumidouros, lotéricas próximas, creches, linha de ônibus entre bairro Flamboyant, JK, Cascalheira, São Francisco.	1
	Rua Antônio Fraga Moreira	Diminuir o tempo de espera do ônibus.	
Lagoinha	Rua Piratininga	Melhor drenagem das ruas, asfalto e qualidade.	1
	Rua Sebastião Soares	Continuidade no asfalto da Rua Sebastião Soares no período compreendido entre rua Negreiros e Rio de Janeiro. em torno de 500 m apenas de asfalto.	
Liberdade	Rua Pio XII	Melhorar o asfalto das ruas, calçadas...	-
Marcos Freire	Rua Nilton Azevedo	Asfaltamento da nossa rua, encascalhamento nas ruas paralelas, limpeza dos terrenos baldios.	-
	Rua Nilton Azevedo	Asfalto e iluminação pública.	
Mariana	Rua Barão de Amazonas	Saneamento básicos nas ruas e iluminação.	-
	-	Melhorar a sinalização de trânsito.	
Mato Grosso	Rua Raimundo Cantuária	-	1
Nacional	-	Placa de orientação de trânsito fluxos. Faixas de trânsito sinalização horizontal e vertical. Calçadas regulares. Fiscalização de trânsito sobre estacionamentos irregulares. Faixas de pedestre. Mobilidade urbana. Meio fio.	-
Nossa Senhora das Graças	Rua Afonso Pena	Calçadas, esgoto, sinalização viária e urbanística.	-

Continuação

Bairro	Rua/Avenida que mora	Sugestões de melhoria para o seu principal trajeto:	Não Informou
Nova Esperança	Rua Particular	Sinais de trânsito podem ser melhor planejado.	-
	Rua Eustáquio Silvestre	Asfalto.	
	Rua Daniel	Asfalto, iluminação pública.	
	Av. Rio Madeira	Melhoria da qualidade do asfalto. Melhorar a qualidade da sinalização, de todas as formas, vertical, horizontal, luminosa. Definir as faixas, delimitar as faixas para retornos. Acabar com as rotatórias e instalar sinalização com semáforos. Proibir retornos na própria via. Criar retornos em C, saindo da via e só retornando em cruzamento com semáforo. Acabar com as filas duplas nas escolas, etc.	
	Rua José Galdino	Asfaltamento e iluminação pública.	
	Rua 3, quadra 632	Ônibus.	
	Rua X	Melhorar asfalto, saneamento básico.	
	Rua D	Iluminação adequada na estrada da penal, manutenção para fechar buracos nos asfaltos, sinalização da via e quebra-molas para reduzir a velocidade das carretas que ali passam em alta velocidade.	
	Rua Santa Luzia	Arborização, pavimentação de rua, ciclovia.	
	Estrada das Granjas	Asfalto, ruas alternativas para escoamento do trânsito.	
	Av. Eng. Anysio da Rocha Compasso	Asfalto, ponto de ônibus (que vá para o centro), esgoto, sarjeta.	
Nova Floresta	Rua Hórus	Recapeamento principalmente, esgoto, água tratada, drenagem da água da chuva, e calçadas.	-
	Rua Espírito Santo	Recapeamento do asfalto do conjunto Chagas Neto II pois tem muitos buracos.	
	Rua Prof. Daniel Neri	Asfalto, sinalização.	
	Rua Nova União	Sinalização de trânsito.	
	Rua Olinda	Mais ruas asfaltadas e com boas condições de trafegabilidade.	
Nova Porto Velho	Rua México	Aumentar iluminação; Drenagem de água de chuva; Quebra-molas pra reduzir velocidade dos carros; Sinalização na rua.	2
	Rua México	Mais ônibus, asfalto melhor, meio fio.	
	Rua Vespaziano Ramos	Ciclovias, tampar os buracos, e a que mão única que os carros não façam 3 filas.	
Novo Horizonte	Rua Secundária	Calçada, urgente.	2
	Rua Secundária	Devido ter escolas nas proximidades e super importante fazer as sarjetas e calçada para dar mais segurança aos pedestres e principalmente as crianças!	
	Rua Secundária	Melhoria na Campos Sales, com sinalização para não estacionar em períodos de pico entre saída para o trabalho e volta ao trabalho.	
	Rua Secundária	Calçadas e recapeamento das vias. A Rua Principal, que dá acesso à mais de 16 condomínios e um público alvo de aproximadamente mil residências não tem calçadas e as condições do asfalto são muito precárias. Os pedestres têm que caminhar sobre a via e quem está dirigindo ou pilotando tem que desviar de tantos buracos. Já aconteceram acidentes.	
	Rua Haiti	Melhorar as condições das ruas.	
	Rua Bruxelas	Preciso de drenagem na minha rua e asfalto, pois minha rua está uma tragédia de tantos buracos! Está uma decadência sem tamanho, se pelo menos passagem a moto niveladora e cascalho não estaria o caos que está.	
	Rua Bruxelas	Ônibus passando no horário certo e mais fiscalização da SEMTRAN no horário de pico.	
	Rua Circular I	Ampliação e Recapeamento da Estrada do Areia Branca sentido BR 364, Rua Principal e Rua Circular I; Calçamento no entorno dos Condomínios Residenciais; Melhoria de sinalização de trânsito; Manutenção das vias públicas em razão do período chuvoso; Sinalização semafórica entre as ruas João Paulo I e Campos Sales.	
	Rua Circular I	Na minha rua: Circular 1, ao lado do condomínio Araguaia e condomínio Ipê entre elas, precisamos de asfalto e meio fio, porque vários matos tomam conta ao redor dos condomínios é preciso colocar no orçamento com urgência na LDO. Fica aqui as minhas sugestões e muito obrigado.	
	Rua Circular I	Manutenção do asfalto, fazer calçada, guias e meio fio.	
	Rua João Paulo I	Melhorar o asfaltamento.	
	Rua Principal	Instalação de meio fio e construção de calçadas.	

Continuação

Bairro	Rua/Avenida que mora	Sugestões de melhoria para o seu principal trajeto:	Não Informou
Novo Horizonte	Rua Principal	Na Rua Principal, onde é o principal e único acesso aos diversos condomínios, muitas crianças vão a pé para a escola, porém não tem calçada para os pedestres poder andar com segurança, tem que competir espaço com os carros e motos. A rua também está desgastada com vários buracos. Precisamos urgentemente de calçada e conserto desta única via de acesso que é a Rua Principal.	
	Rua Principal	Asfaltar a Rua Principal e fazer calçadas na Rua Principal e iluminação pública com lâmpadas queimadas. Existe risco de acidente grave com pedestre, pois andam no meio da rua. E nessa rua tem escola e mercado. Muito fluxo de pedestre.	
	Rua Principal	Iluminação, quebra-molas, calçadas.	
	Rua Principal	Drenagem, quando chove alaga muitos pontos.	
	Rua Principal	Sinalização e manutenção do asfalto.	
	Rua Principal	Tem muito buraco e não tem calçamento as pessoas andam junto com os carros e isso é muito perigoso para as crianças.	
	Rua Principal	Bom asfalto, iluminação.	
Olaria	Rua Marechal Deodoro	Diversas ruas não tem calçadas.	1
	Rua Tenreiro Aranha	Melhoria da Iluminação e padronização das calçadas.	
Panair	Rua Rui Barbosa	Alinhamento das ruas, mobilização urbana.	-
Pantanal	Av. Vidabella	Um melhor saneamento básico, para o trajeto que sigo, o que consequentemente irá melhorar a qualidade de vida de todos e todas. Além de que é necessário urgente se ter um planejamento superior ao que temos agora para o asfalto das principais avenidas da cidade.	-
Pedrinhas	Av. Lauro Sodré	Recapeamento.	-
	Av. Farquar	Viabilizar a alternativa de trajeto. Ex.: Rua Rui Barbosa adjacência do Centro Administrativo do Governo.	
	Av. Presidente Dutra	Melhoria nas calçadas (caminhabilidade) e controle do tráfego/trânsito nos horários de pico.	
	Rua José de Alencar	Construção de drenagem, meio-fio, sarjeta e calçadas acessíveis. Necessidade de tratamento de esgotamos sanitário.	
	-	Sinalização precária.	
	-	Rua que passe na reserva ecológica atrás da Lauro Sodré.	
Planalto	Av. Vidabella	O bairro Planalto é um bairro q cresceu desordenadamente, oriundo de desmembramento de chácaras e invasões. Portanto precisa de políticas públicas para melhorar a qualidade de vida da população. Eu particularmente moro no início do bairro, em condomínio, porém trabalho de Agente de Endemias, e vejo q a população mais afastada sofre com falta de escolas, UBS, asfaltos, transporte público, água tratada e segurança pública. Enfim, coisas básicas que os seres humanos devem ter para viver com dignidade devido a tantos impostos que pagamos.	1
	Av. Vidabella	Melhorar a cobertura asfáltica da minha rua.	
	Av. dos Imigrantes	Precisa de encascalhamento e a questão de título do terreno.	
	Av. dos Imigrantes	Cascalhar ou asfalto.	
	Av. Calama	Asfaltamento e transporte coletivo.	
	Av. Calama	Sugiro que asfaltem.	
	Av. Calama	Asfaltamento e calçadas.	
	Av. Calama	Necessita urgentemente de asfalto.	
	Rua Ernandes Índio	Asfaltar a Av. Calama, pois atualmente não tem condições dos pedestres transitarem quando chove.	
	Rua Ernandes Índio	Mais horários de transporte coletivo.	
	Ramal São Matheus	Av. Calama precisa de asfalto, muitos buracos, muitos carros quebrados.	
Rio Madeira	Rua Mario Quintana	Asfalto na própria rua (Mário Quintana) e viaduto na Jorge Teixeira com Imigrantes.	1
	Rua Francisco Otero	Era o asfalto, mas já se encontra em reparos.	
	Av. Rio Madeira	Fazer drenagem de água pluvial, objetivando o problema de enchente nas ruas.	
	Rua Tales Benevides	Asfalto em frente de casa, praça no terreno em frente.	
	Av. Eng. Anysio da Rocha Compasso	Que tenha transporte público, ruas com ciclovias e asfalto.	
	Av. Eng. Anysio da Rocha Compasso	Ciclovias, e que tenha ônibus que passe 06 horas da manhã e não 09:00.	
Ronaldo Aragão	Rua Canindé	Manutenção na iluminação e recapeamento do asfalto da Estrada dos Periquitos.	-

Continuação

Bairro	Rua/Avenida que mora	Sugestões de melhoria para o seu principal trajeto:	Não Informou
São Cristóvão	Rua Benjamin Constant	Outras alternativas de fluxo de carro para acesso aos prédios do poder executivo.	-
	Rua Dom Pedro II	Recapeamento das ruas.	
São Francisco	Rua Anchieta	Terminar de asfaltar a Rua Anchieta pois a rua foi asfaltada somente no bairro São Francisco não chegando no bairro Porto Cristo que aliás tem uma poça enorme de lama na entrada. Obs.: são, aproximadamente, apenas 500m da Rua Anchieta que entra no bairro Porto Cristo. Melhoria na frota de ônibus.	1
	Rua Constelação	-	
São João Bosco	Rua João Goulart	Necessita drenagem, tapa buraco, esgoto.	3
	Rua José Ferreira Sobrinho	Conclusão de meio fio, manutenção periódica da área verde e limpeza do canal.	
	Rua José Ribeiro Filho	Árvore, iluminação.	
	Rua José Camacho	Melhorar o controle do trânsito.	
	Rua Tabajara	Esgotos limpos.	
	Rua Tabajara	Colocar Esgoto. Ainda não.	
	Rua Francisco P. Coelho Filho	Iluminação pública, segurança.	
São Sebastião	Beco Gravatal	Melhorar o asfalto e limpeza da rua.	-
	Rua Emílio Gorayeb	Melhorar asfalto.	
	Av. dos Imigrantes	Ter um local adequado para esperar o ônibus.	
	-	Empresas de ônibus de qualidade que a atenda necessidades especificas.	
Setor Chacareiro	Rua Paranavaí	Asfalto, iluminação e ponto de ônibus mais próximo. Pois temos que andar 1km pra pegar ônibus.	-
Socialista	Rua Humaitá	Definitivamente aumento da frota de ônibus.	-
Tancredo Neves	Av. Alexandre Guimarães	Rua com menos buracos e mais iluminação pública.	-
	Rua Amélia Farias	Precisa de pavimentação.	
	-	Asfalto e drenagem.	
Teixeirão	Rua Ibrahim Sued	Asfalto.	-
	Calcita	Recuperação das ruas com asfalto e rede de escoamento de águas pluviais.	
	Rua Francisco Barros	Asfalto; Drenagem; Ponto de ônibus; Calçada; Drenagem da água da chuva; Água tratada; e atendimento médico.	
	Rua Trizidela	Recuperar o asfalto, isso danifica os veículos.	
	Rua Kunzita	Melhoria no asfaltamento.	
	-	Saneamento básico, drenagem e asfaltamento com urgência, escola e posto de saúde.	
	-	Saneamento básico.	
Tiradentes	Rua Francisco Furtado	Asfalto na rua da minha casa, e saneamento básico.	1
Três Marias	Rua América do Sul	Esgoto e ruas asfaltadas.	-
	Rua América	Manutenção.	
	Rua América do Norte	Melhoras das ruas esburacadas.	
	Rua Capão da Canoa	Não existe opções de linhas de ônibus, apesar de estar em frente ao Hospital CEMETRON, há dificuldade de voltar para casa através do coletivo, não há ônibus, a linha mais próxima segue na BR, o que torna o trajeto perigoso.	
	Rua Serra Dourada	Asfalto nas vias.	
	Rua Serra Dourada	Melhoria das Ruas, Serra Dourada, Ponta Negra e Currupião, que estão muito precárias e estou em dia com meu IPTU.	
	Rua Liberdade	Drenagem da água; Asfalto; Transporte público.	
	Rua Capão da Canoa	Av. Guaporé está constantemente esburacada e sem iluminação, o que a torna 2 vezes mais perigosa. Esta mesma avenida ainda proíbe o trânsito de caminhões pesados em determinados horários, mas não há fiscalização. O trânsito desses veículos é a principal causa do surgimento desses problemas.	
Triângulo	Estrada de Santo Antônio	A Estrada Santo Antônio precisa, com urgência, de recapeamento, readequação com colocação de acostamento, limpeza do trecho usado para caminhada, melhorar a iluminação pública (lâmpadas queimadas), colocar redutor de velocidades em pontos perigosos. Socorro. Estamos abandonados.	1

Continuação

Bairro	Rua/Avenida que mora	Sugestões de melhoria para o seu principal trajeto:	Não Informou
Triângulo	Estrada de Santo Antônio	Manutenção da via, sempre surgem buracos. Planejar uma forma de obter uma rota alternativa que dê acesso ao Cemitério Santo Antônio. Temos apenas uma via, sendo que quando há cortejo sempre gera congestionamento. Aumentou muito número de moradores na região sobretudo em condomínios.	
Tucumanzal	Rua Junqueira Freire	Ciclovias.	-
	Rua Goiás	Foi retirado ônibus 3 linhas de ônibus da minha rua com sentidos ida e volta do Centro (Novo Horizonte, Cohab Floresta e Grande Circular A via Shopping). Atualmente só passa um ônibus com sentido ao Centro (Novo Horizonte). A sugestão é colocar mais linha de ônibus com sentido ao bairro.	
Ulisses Guimarães	Rua Libra	Tapar os buracos das ruas, a zona leste está muito castigada nesse sentido.	1
	Rua Libra	Não tenho do que reclamar.	
	Rua Ibotirama	O ponto de ônibus fica a poucos metros da base da PM e, no entanto, a insegurança nos impede de permanecer no ponto para uso do coletivo. Muitos assaltos.	
	Rua Virgens	A minha rua várias casas sofrem alagamentos para resolver o problema de alagamentos só fazendo galeria nos esgotos só esse ano já perdi tudo, outra melhoria fiscalizar as calçadas pois as mesmas não tem condições de deficientes visuais e deficientes físicos pelo amor de Deus não aguentamos mais, olhem por nós.	
Não Informou	-	Ponto de ônibus, asfalto, ciclovias.	1
Demarcação	Rua João Ramiro	Calçadas.	-
Extrema	Rua Abunã	As ruas estão todas esburacadas. Não recebem manutenção a mais de 4 anos.	1
	Rua Pacheco	Tampar os buracos.	
Jaci-Paraná	Rua José Caubi	Iluminação pública.	-
	Rua José Caubi	Calçadas e limpeza dos matos que invadem as ruas.	
Mutum-Paraná	Rua Mogno	Melhorar a rua cheia de buracos.	-
Nazaré	Rua Beira Rio	Construção de calçadas.	-
São Carlos	Rua Professor Álvaro Costa	Calçadas.	-
Vista Alegre do Abunã	Rua Antônio Olímpio de Lima	Asfalto.	-
Total			**35**

Fonte: Pesquisa *on-line*-Planejamento Participativo do Orçamento Público de Porto Velho-RO.
Secretaria Municipal de Planejamento, Orçamento e Gestão-SEMPOG.

Tabela 50-5 sugestões para a melhoria da qualidade de vida na cidade Porto Velho-2022

Bairros	Saneamento básico/ drenagem					Infraestrutura					Saúde					Asfalto					Transporte público/ parada de ônibus				
	1	2	3	4	5	1	2	3	4	5	1	2	3	4	5	1	2	3	4	5	1	2	3	4	5
Aeroclube	1	-	-	1	-	-	-	-	-	-	-	-	-	-	-	-	1	-	-	-	-	-	-	-	-
Agenor de Carvalho	3	2	-	-	1	-	-	-	-	-	2	-	-	-	-	-	2	-	-	-	-	-	-	-	-
Aponiã	7	1	-	-	-	-	-	-	-	-	-	2	-	-	2	2	1	-	-	-	-	-	-	-	-
Areal	-	-	-	-	-	-	-	-	-	-	-	-	-	-	-	-	-	-	-	-	-	-	-	-	-
Bairro Novo	-	1	-	-	-	-	-	-	-	-	-	-	-	-	1	1	-	-	-	-	-	-	-	-	-
Baixa União	1	-	-	-	-	-	-	-	-	-	-	1	-	-	-	-	-	1	-	-	-	-	-	-	-
Caladinho	-	-	1	-	-	-	-	-	-	-	1	1	-	-	-	-	1	-	-	-	-	-	-	-	-
Cascalheira	1	-	-	-	-	-	-	-	-	-	-	-	-	-	-	-	1	-	-	-	-	-	-	-	-
Castanheira	-	3	2	-	-	-	-	-	-	-	2	-	-	-	-	-	1	2	1	1	1	-	-	-	-
Cidade do Lobo	1	-	-	-	-	-	-	-	-	-	-	1	-	-	-	-	-	-	-	-	-	-	-	-	-
Cidade Nova	-	1	-	-	-	-	-	-	-	-	-	-	-	-	-	-	-	-	-	-	-	-	1	-	-
Cohab	3	1	1	-	-	-	-	-	-	-	-	-	-	2	1	-	3	2	-	-	1	1	-	1	-
Conceição	1	1	-	-	-	-	-	-	-	-	-	1	-	-	-	-	-	-	-	-	-	-	-	-	1
Costa e Silva	1	1	-	-	-	-	-	-	-	-	-	-	-	-	-	-	2	-	-	-	-	-	1	-	-
Cuniã	1	1	-	-	-	-	-	-	-	-	-	-	-	-	-	-	-	-	-	-	-	-	-	-	-
Eldorado	1	1	-	-	-	-	-	-	-	-	-	-	-	-	-	-	-	1	-	-	-	-	-	-	-
Eletronorte	-	1	-	-	-	-	-	-	-	-	-	-	-	1	-	2	-	-	-	1	-	1	-	1	-
Embratel	-	-	-	1	1	-	-	-	-	-	1	2	-	1	-	-	1	-	-	-	-	-	-	-	-
Escola de Polícia	2	1	1	1	-	-	-	-	-	-	1	3	-	-	-	1	-	1	1	1	-	-	-	-	-
Esperança da Comunidade	-	-	-	-	-	-	-	-	-	-	-	-	-	-	-	-	-	-	-	-	-	-	-	-	-
Flodoaldo Pontes Pinto	2	1	-	1	-	-	-	-	-	-	1	-	1	-	-	-	-	-	-	-	-	1	-	-	-
Floresta	1	-	1	-	-	-	-	-	-	-	-	-	1	-	-	-	-	-	-	-	-	-	-	-	-
Igarapé	-	-	-	-	-	-	-	-	-	-	1	-	-	-	1	1	-	-	1	-	-	-	-	-	-
Industrial	2	-	-	-	-	-	-	-	-	-	-	1	-	-	-	-	-	1	-	-	-	-	-	-	-
Jardim Santana	-	-	1	-	-	-	-	-	-	-	1	1	-	-	-	1	1	1	-	-	-	-	-	1	-
Juscelino Kubitschek	-	-	-	-	-	-	-	-	-	-	2	-	-	-	-	-	-	-	-	-	-	-	-	-	-
Lagoinha	1	1	-	-	-	-	-	-	-	-	-	1	-	-	-	-	-	-	-	-	-	-	-	-	-
Liberdade	-	-	-	-	-	-	-	-	-	-	-	-	-	-	-	-	-	-	-	-	-	-	-	-	-
Marcos Freire	1	1	-	-	-	-	-	-	-	-	-	-	-	-	1	-	-	-	2	-	-	-	-	-	-
Mariana	-	-	1	-	-	-	-	-	-	-	-	-	1	-	-	-	1	-	-	-	1	-	-	-	-
Mato Grosso	-	-	-	-	-	-	-	-	-	-	-	-	-	-	-	-	-	-	-	-	-	-	-	-	-
Nacional	-	-	-	-	-	-	-	-	-	-	-	-	-	-	-	-	-	-	-	-	-	-	-	-	-
Nossa Senhora das Graças	-	-	-	1	-	-	-	-	-	-	-	-	-	-	-	-	-	-	-	1	-	-	-	-	-
Nova Esperança	3	4	-	1	-	-	-	-	-	-	1	-	1	2	-	1	4	2	-	-	1	-	-	1	-
Nova Floresta	1	1	-	-	-	-	-	-	-	-	1	-	-	1	-	-	-	1	-	-	-	-	1	-	-
Nova Porto Velho	2	-	-	-	-	-	-	-	-	-	-	-	-	-	-	-	2	-	-	-	-	-	-	-	-
Novo Horizonte	2	5	2	-	-	-	-	-	-	-	2	1	-	1	2	4	-	1	1	1	1	1	2	-	1
Olaria	-	-	-	1	-	-	-	-	-	-	-	-	-	-	-	-	-	-	-	-	-	-	-	-	-
Panair	-	-	1	-	-	-	-	-	-	-	-	-	-	-	1	-	-	-	-	-	-	-	-	-	-
Pantanal	-	-	-	1	-	-	-	-	-	-	-	-	-	-	-	-	-	-	-	-	-	-	1	-	-
Pedrinhas	3	1	-	-	-	-	-	-	-	-	-	-	1	-	1	1	-	-	-	-	-	-	-	1	-
Planalto	2	-	-	-	-	-	-	-	-	-	1	-	3	1	-	2	1	1	1	-	-	1	-	1	-
Rio Madeira	2	-	1	-	-	-	-	-	-	-	2	-	-	1	-	-	1	-	-	-	-	-	-	-	-
Ronaldo Aragão	1	-	-	-	-	-	-	-	-	-	-	-	-	-	-	-	-	-	-	-	-	-	-	-	-
São Cristóvão	-	1	-	-	-	-	-	-	-	-	-	-	-	-	-	1	-	-	-	-	-	-	-	-	-
São Francisco	-	-	1	-	-	-	-	-	-	-	2	-	-	-	-	-	-	-	-	-	-	1	-	-	-
São João Bosco	5	1	-	-	-	-	-	-	1	-	1	-	1	2	-	-	-	-	-	-	-	-	-	-	1
São Sebastião	-	-	-	1	-	-	-	-	-	-	2	-	-	-	-	-	-	-	-	-	-	-	-	-	1
Setor Chacareiro	-	-	-	-	-	-	-	-	-	-	-	-	-	1	-	1	-	-	-	-	-	-	1	-	-
Socialista	-	-	-	-	1	-	-	-	-	-	-	-	-	-	-	-	-	-	-	-	-	-	-	-	-
Tancredo Neves	-	-	1	-	-	-	-	-	-	-	1	-	-	-	-	-	-	-	-	-	-	-	-	1	-
Teixeirão	5	2	1	-	-	-	-	-	-	-	1	-	3	2	-	-	4	1	-	-	-	-	-	-	-
Tiradentes	-	1	-	-	-	-	-	-	-	-	-	-	-	-	-	1	1	-	-	-	-	-	-	-	-
Três Marias	2	2	2	2	1	-	-	-	-	-	-	2	1	1	-	3	1	-	1	1	1	-	-	-	-
Triângulo	1	-	-	-	-	-	-	-	-	-	-	-	1	-	-	-	-	-	1	1	-	-	-	-	-
Tucumanzal	1	1	-	-	-	-	-	-	-	-	-	1	1	-	-	-	-	-	-	-	-	-	-	-	-
Ulisses Guimarães	2	-	-	1	-	-	-	-	-	-	1	3	-	-	-	-	-	-	-	-	2	-	-	-	-
Total Bairros	**62**	**37**	**17**	**12**	**4**	**-**	**-**	**-**	**1**	**-**	**27**	**21**	**15**	**16**	**10**	**22**	**29**	**15**	**9**	**7**	**8**	**6**	**7**	**7**	**4**
NÃO INFORMOU	-	-	-	-	-	-	-	-	-	-	-		-	-	-	-	-	-	-	-	-	1	-	-	-
Extrema	-	-	-	-	-	-	-	-	-	-	-		-	-	-	1	-	1		-	-	-	-	-	-

Continuação

Bairro	Saneamento básico/ drenagem					Infraestrutura					Saúde					Asfalto					Transporte público/ parada de ônibus				
	1	2	3	4	5	1	2	3	4	5	1	2	3	4	5	1	2	3	4	5	1	2	3	4	5
Demarcação	-	-	-	-	-	-	-	-	-	-	-	1	-	-	-	-	-	-	-	-	-	-	-	-	1
Jaci-Paraná	-	-	-	-	-	-	-	-	-	-	-		-	-	-		-	-	-	-	-	-	-	-	-
Mutum-Paraná	-	-	-	-	-	-	-	-	-	-	-		-	-	-		-	-	-	-	-	-	-	-	-
Nazaré	-	-	1	-	-	-	-	-	-	-	-		-	-	-		-	-	-	-	-	-	-	-	-
São Carlos	-	-	-	-	-	-	-	-	-	-	-		-	-	-		-	-	-	-	-	-	-	-	-
Vista Alegre do Abunã	-	-	-	-	-	-	-	-	-	-	-	1	-	-	-	1	-	-	-	-	-	-	-	-	-
Total Distritos	**-**	**-**	**1**	**-**	**-**	**-**	**-**	**-**	**-**	**-**	**1**	**2**	**1**	**-**	**-**	**2**	**1**	**1**	**-**	**-**	**-**	**-**	**-**	**-**	**1**
Total	**62**	**37**	**18**	**12**	**4**	**-**	**-**	**-**	**1**	**-**	**28**	**23**	**17**	**16**	**10**	**24**	**30**	**16**	**9**	**7**	**8**	**7**	**7**	**7**	**5**
Total do Item	**133**					**1**					**94**					**86**					**34**				

Fonte: Pesquisa *on-line*-Planejamento Participativo do Orçamento Público de Porto Velho-RO.
Secretaria Municipal de Planejamento, Orçamento e Gestão-SEMPOG.

Tabela 50-5 sugestões para a melhoria da qualidade de vida na cidade Porto Velho-2022

Bairros	Esporte e lazer/ Praças/Parques/ Pista de Caminhada					iluminação pública					Segurança					Creche					Educação				
	1	2	3	4	5	1	2	3	4	5	1	2	3	4	5	1	2	3	4	5	1	2	3	4	5
Aeroclube	-	-	-	1	-	-	-	-	-	1	-	-	1	-	-	-	-	-	-	-	-	-	-	-	-
Agenor de Carvalho	-	-	-	1	-	-	-	2	-	-	-	1	2	1	-	-	-	-	-	-	-	-	-	-	-
Aponiã	-	-	2	-	2	-	1	2	-	-	-	-	1	2	-	-	1	-	-	-	-	1	1	-	1
Areal	-	-	-	-	-	-	-	-	-	-	-	-	-	-	-	-	-	-	-	-	-	-	-	-	-
Bairro Novo	-	-	-	-	-	-	-	1	-	-	-	-	-	1	-	-	-	-	-	-	-	-	-	-	-
Baixa União	-	-	-	-	-	-	-	-	-	-	-	1	-	-	-	-	-	-	-	-	-	-	-	-	-
Caladinho	-	-	-	1	-	-	-	-	-	-	-	-	-	-	-	-	-	-	-	-	1	-	-	-	-
Cascalheira	-	-	-	-	-	-	-	-	-	-	-	-	1	-	-	-	-	-	-	-	-	-	-	1	-
Castanheira	-	-	-	-	-	1	-	1	-	1	1	2	-	-	1	-	-	-	-	-	-	-	-	1	-
Cidade do Lobo	-	-	-	-	-	-	-	-	-	-	-	-	-	-	-	-	-	-	-	-	-	-	-	-	-
Cidade Nova	-	-	-	-	-	-	-	-	-	-	-	-	-	-	-	-	-	-	-	-	-	-	-	-	-
Cohab	2	-	-	2	1	-	1	-	1	1	1	1	-	-	-	-	-	-	-	-	-	-	-	-	-
Conceição	-	-	1	1	-	-	-	-	1	-	-	1	1	-	-	-	-	-	-	-	-	-	-	-	-
Costa e Silva	-	-	-	-	-	-	-	-	-	-	-	-	-	-	-	-	-	-	-	-	-	-	-	-	-
Cuniã	-	-	1	-	-	-	-	1	-	-	-	-	-	-	-	-	-	-	-	-	-	-	-	-	-
Eldorado	-	-	-	-	-	-	-	-	-	1	-	-	-	-	-	-	-	-	-	-	-	-	-	-	-
Eletronorte	-	-	1	1	-	-	-	1	-	-	-	-	-	-	-	-	-	-	-	-	-	-	-	-	-
Embratel	-	-	-	-	1	-	-	1	-	-	-	-	-	1	-	-	-	-	-	-	1	-	1	-	-
Escola de Polícia	-	-	-	-	2	-	-	2	-	-	-	-	-	-	-	-	-	-	-	-	1	-	-	-	1
Esperança da Comunidade	-	1	-	-	-	-	-	-	-	-	-	-	-	-	-	-	-	-	-	-	1	-	-	-	-
Flodoaldo Pontes Pinto	-	-	-	1	-	1	-	1	-	-	-	-	1	-	-	-	-	-	-	-	-	-	1	-	-
Floresta	-	-	-	-	-	-	-	-	-	-	1	-	-	-	-	-	-	-	-	-	-	-	-	-	-
Igarapé	-	-	-	-	1	-	-	-	1	-	1	-	-	-	-	-	-	-	-	-	-	1	1	-	-
Industrial	-	-	-	-	-	-	-	-	-	1	-	-	-	-	-	-	-	-	1	-	-	-	-	-	-
Jardim Santana	-	-	-	-	-	-	-	1	-	-	1	-	-	-	1	-	-	-	-	-	-	-	-	-	1
Juscelino Kubitschek	-	1	-	-	-	-	-	-	-	-	-	1	-	-	-	1	-	-	1	-	-	-	-	-	-
Lagoinha	-	-	-	-	-	-	-	-	-	1	-	-	-	-	-	-	-	-	1	-	1	-	-	-	-
Liberdade	-	-	-	-	-	-	-	-	-	-	-	-	1	-	-	-	-	-	1	-	-	-	-	-	-
Marcos Freire	-	-	1	-	-	-	-	-	-	-	-	-	-	-	1	-	-	1	-	-	1	-	-	-	-
Mariana	-	-	-	-	-	-	-	-	-	-	-	-	-	-	1	-	-	-	-	-	-	-	-	1	1
Mato Grosso	-	-	-	-	-	-	-	-	-	-	-	-	-	-	-	-	-	-	-	-	-	-	-	-	-
Nacional	-	-	-	-	-	-	-	-	-	-	-	-	-	-	-	-	-	-	-	-	-	-	-	-	-
Nossa Senhora das Graças	1	-	-	-	-	-	-	-	-	-	-	-	-	-	-	-	-	-	-	-	-	-	-	-	-
Nova Esperança	-	-	-	-	-	-	1	2	1	-	-	-	-	-	1	-	-	1	-	2	1	1	-	1	1
Nova Floresta	1	-	-	-	-	-	-	-	1	-	-	1	-	-	1	-	1	-	-	-	-	1	-	-	-
Nova Porto Velho	-	-	-	-	-	-	-	-	-	-	-	-	-	-	-	-	-	-	-	-	-	-	-	-	-
Novo Horizonte	-	1	2	1	3	1	2	1	1	-	3	-	2	-	-	-	-	-	-	1	-	2	1	1	1
Olaria	-	1	-	-	-	-	-	-	1	-	-	-	-	-	1	-	-	1	-	-	-	-	1	-	1
Panair	-	-	-	1	-	-	-	-	-	-	-	-	-	-	-	-	-	-	-	1	-	-	-	-	-
Pantanal	-	-	-	-	-	-	-	1	-	-	-	-	1	-	-	-	-	-	-	-	-	1	-	-	-

Continuação

Bairro	Esporte e lazer/ Praças/Parques/ Pista de Caminhada					iluminação pública					Segurança					Creche					Educação				
	1	2	3	4	5	1	2	3	4	5	1	2	3	4	5	1	2	3	4	5	1	2	3	4	5
Pedrinhas	-	2	2	-	-	-	-	-	-	-	1	-	-	-	-	-	-	-	-	-	-	-	-	1	-
Planalto	-	-	1	-	1	1	-	-	-	-	1	1	-	-	-	-	-	-	1	-	1	2	1	-	1
Rio Madeira	1	-	-	-	1	-	-	-	-	-	-	-	-	-	-	-	-	1	-	-	-	2	-	-	-
Ronaldo Aragão	-	-	-	-	-	-	1	-	-	-	-	-	1	-	-	-	-	-	-	-	-	-	-	-	-
São Cristóvão	1	-	-	-	-	-	1	-	-	-	-	-	-	-	-	-	-	-	-	-	-	-	-	-	-
São Francisco	-	-	-	-	-	-	-	-	-	-	-	-	-	-	1	-	-	-	-	-	-	1	-	-	-
São João Bosco	-	1	-	-	-	-	2	-	1	-	-	-	1	-	-	-	-	1	-	-	-	1	-	-	1
São Sebastião	1	-	-	-	-	-	-	-	-	-	-	-	-	-	-	-	-	-	-	-	-	1	-	-	-
Setor Chacareiro	-	-	-	-	-	-	1	-	-	-	-	-	-	-	-	-	-	-	-	-	-	-	-	-	1
Socialista	1	-	-	-	-	-	-	-	-	-	-	-	-	-	-	-	-	-	-	-	-	-	-	-	-
Tancredo Neves	1	1	1	-	-	-	-	-	1	-	-	-	-	-	-	-	-	-	-	-	-	1	-	-	-
Teixeirão	-	-	-	-	-	-	-	1	1	1	-	-	1	2	1	-	-	-	-	-	1	-	-	1	1
Tiradentes	1	-	-	-	-	-	-	-	-	-	-	-	-	-	-	-	-	-	-	-	-	-	1	-	-
Três Marias	-	2	-	1	-	-	-	1	-	-	-	-	1	-	-	-	1	-	-	-	-	-	-	-	1
Triângulo	-	-	-	-	1	-	-	1	-	-	-	-	-	-	-	-	-	-	-	-	-	-	-	1	-
Tucumanzal	-	-	-	1	-	-	1	-	-	1	1	-	-	-	-	-	-	-	-	-	-	-	-	-	-
Ulisses Guimarães	-	-	-	1	-	-	-	-	-	-	-	-	1	-	-	-	-	1	-	-	-	1	-	-	-
Total Bairros	**10**	**10**	**12**	**13**	**13**	**4**	**11**	**20**	**10**	**8**	**11**	**9**	**16**	**7**	**9**	**1**	**3**	**6**	**5**	**4**	**9**	**16**	**8**	**8**	**12**
NÃO INFORMOU	-	-	-	-	-	-	-	-	-	-	-	-	-	-	-	-	-	-	-	-	1	-	-	-	-
Extrema	-	-	-	-	-	-	1	-	-	-	-	-	-	-	-	-	-	-	-	1	-	1	-	-	-
Demarcação	-	-	-	-	-	-	-	-	-	-	-	-	1	-	-	-	-	-	-	-	1	-	-	-	-
Jaci-Paraná	-	-	-	-	-	-	-	-	-	-	-	-	-	-	-	-	-	-	-	-	-	-	-	-	-
Mutum-Paraná	-	-	-	-	-	-	-	-	-	-	1	-	-	-	-	-	-	-	-	-	-	-	-	-	-
Nazaré	-	-	-	-	-	-	-	-	-	-	1	-	-	-	-	-	-	-	-	-	-	1	-	-	-
São Carlos	-	-	-	-	-	-	-	-	-	-	-	-	-	-	-	-	1	-	-	-	-	-	-	-	-
Vista Alegre do Abunã	-	-	-	-	-	-	-	-	-	-	-	-	-	-	-	-	-	-	-	-	-	-	1	-	-
Total Distritos	**-**	**-**	**-**	**-**	**-**	**-**	**1**	**-**	**-**	**-**	**2**	**-**	**1**	**-**	**-**	**-**	**1**	**-**	**-**	**1**	**1**	**2**	**1**	**-**	**-**
Total	**10**	**10**	**12**	**13**	**13**	**4**	**12**	**20**	**10**	**8**	**13**	**9**	**17**	**7**	**9**	**1**	**4**	**6**	**5**	**5**	**11**	**18**	**9**	**8**	**12**
Total do Item	**58**					**54**					**55**					**21**					**58**				

Fonte: Pesquisa *on-line*-Planejamento Participativo do Orçamento Público de Porto Velho-RO.
Secretaria Municipal de Planejamento, Orçamento e Gestão-SEMPOG.

Tabela 50-5 sugestões para a melhoria da qualidade de vida na cidade Porto Velho-2022

Bairros	coleta de lixo seletiva/ Aterro Sanitário					Arborização/ Urbanismo					Calçada					Sinalização/ Acessibilidade					Água tratada					Limpeza				
	1	2	3	4	5	1	2	3	4	5						1	2	3	4	5	1	2	3	4	5	1	2	3	4	5
Aeroclube	-	-	1	-	-	-	-	-	-	-	-	1	-	-	-	1	-	-	-	-	-	-	-	-	-	-	-	-	-	-
Agenor de Carvalho	-	-	-	-	-	-	1	-	1	-	-	-	-	-	-	-	-	-	-	-	-	-	1	-	-	-	-	-	-	-
Aponiã	-	2	-	-	-	-	-	1	1	-	-	-	1	1	-	-	1	-	1	-	-	-	-	-	-	-	-	-	2	1
Areal	-	-	-	-	-	-	-	-	-	-	-	-	-	-	-	-	-	-	-	-	-	-	-	-	-	-	-	-	-	-
Bairro Novo	-	-	-	-	-	-	-	-	-	-	-	-	-	-	-	-	-	-	-	-	-	-	-	-	-	-	-	-	-	-
Baixa União	-	-	-	-	-	-	-	-	-	-	-	-	-	-	-	-	-	-	-	-	-	-	-	-	-	-	-	-	-	-
Caladinho	-	-	-	-	-	-	-	-	-	-	-	-	-	-	-	-	-	-	-	-	-	-	-	-	-	-	-	-	-	-
Cascalheira	-	-	-	-	-	-	-	-	-	-	-	-	-	-	-	-	-	-	-	-	-	-	-	-	-	-	-	-	-	-
Castanheira	-	-	-	-	-	-	-	-	-	-	-	-	-	-	-	-	-	-	1	-	1	-	-	1	-	-	-	-	-	2
Cidade do Lobo	-	-	-	-	-	-	-	-	-	-	-	-	-	-	-	-	-	-	-	-	-	-	-	-	-	-	-	-	-	-
Cidade Nova	-	-	-	-	-	-	-	-	-	-	-	-	-	-	-	-	-	-	-	-	1	-	-	-	-	-	-	-	-	-
Cohab	-	-	-	-	-	-	1	1	-	-	-	-	1	-	-	-	-	-	-	-	-	-	-	-	-	-	-	-	-	-
Conceição	-	-	-	-	-	1	-	-	-	-	-	-	-	-	-	-	-	1	-	-	1	-	-	-	-	-	-	-	-	-
Costa e Silva	-	-	-	1	-	-	-	-	-	-	-	-	-	-	-	-	-	-	-	-	-	-	-	-	-	-	-	-	1	-
Cuniã	-	-	-	-	-	-	-	-	-	-	1	2	-	-	-	-	-	1	-	-	-	-	-	-	-	-	-	-	-	-
Eldorado	-	-	-	-	-	-	-	-	-	-	-	-	-	-	-	-	-	-	-	-	-	-	-	1	-	-	-	-	-	-
Eletronorte	-	-	-	-	-	-	-	-	-	-	-	-	-	-	-	-	1	-	-	-	-	-	1	-	-	-	-	-	-	-
Embratel	-	-	-	-	-	-	-	-	-	-	-	-	-	-	-	-	-	-	-	-	-	-	-	-	-	-	-	-	-	-
Escola de Polícia	-	-	-	-	-	-	-	-	-	-	-	-	-	-	-	-	-	-	-	-	-	-	1	-	-	-	-	-	-	-
Esperança da Comunidade	-	-	-	-	-	-	-	-	-	-	-	-	1	-	-	-	-	-	-	-	-	-	-	-	-	-	-	-	-	-
Flodoaldo Pontes Pinto	1	-	-	1	-	-	1	-	-	-	-	1	-	-	-	-	-	2	-	-	-	1	-	-	-	-	-	-	-	-

Continuação

Bairro	coleta de lixo seletiva/ Aterro Sanitário					Arborização/ Urbanismo					Calçada					Sinalização/ Acessibilidade					Água tratada					Limpeza				
	1	2	3	4	5	1	2	3	4	5	1	2	3	4	5	1	2	3	4	5	1	2	3	4	5	1	2	3	4	5
Floresta	-	-	-	-	-	-	-	-	-	-	-	-	-	-	-	-	-	-	-	-	-	1	-	-	-	-	-	-	-	-
Igarapé	-	-	-	-	-	-	-	-	-	-	-	-	-	-	-	-	-	-	-	-	-	-	-	-	-	-	1	1	-	-
Industrial	-	-	-	-	-	-	-	-	-	-	-	1	-	-	-	-	-	-	-	-	-	-	-	-	-	-	-	1	-	-
Jardim Santana	-	-	-	-	-	-	-	-	-	-	-	-	-	-	-	-	-	-	-	-	-	-	-	-	-	-	-	-	-	-
Juscelino Kubitschek	-	-	-	-	-	-	-	-	-	-	-	-	-	-	-	-	-	-	-	-	-	-	-	-	-	-	-	-	-	-
Lagoinha	-	-	-	-	-	-	-	-	-	-	-	-	-	-	-	-	-	-	-	-	-	-	-	1	-	-	-	-	-	-
Liberdade	-	-	-	-	-	1	-	-	-	-	-	-	-	-	-	-	-	-	-	-	-	-	-	-	-	-	-	-	-	-
Marcos Freire	-	-	-	-	-	-	-	-	-	-	-	-	-	-	-	-	-	-	-	-	-	-	-	-	-	-	-	-	-	-
Mariana	-	-	-	-	-	-	-	-	-	-	-	-	-	-	-	-	-	-	-	-	-	1	-	-	-	-	-	-	-	-
Mato Grosso	-	-	-	-	-	-	-	-	-	-	-	-	-	-	-	-	-	-	-	-	-	-	-	-	-	-	-	-	-	-
Nacional	-	-	-	-	-	-	-	-	-	-	-	-	-	-	-	-	-	-	-	-	-	-	-	-	-	-	-	-	-	-
Nossa Senhora das Graças	-	-	-	-	-	-	-	-	-	-	-	1	-	-	-	-	-	-	-	-	-	-	-	-	-	-	-	-	-	-
Nova Esperança	-	-	-	-	-	-	-	-	1	2	-	-	-	-	1	-	-	1	-	-	1	-	1	-	-	-	-	-	1	-
Nova Floresta	-	-	-	-	1	-	-	-	-	-	-	-	-	-	-	-	-	-	1	-	-	-	2	-	-	-	-	-	-	-
Nova Porto Velho	-	-	-	-	-	-	-	-	-	-	-	-	1	-	-	-	-	1	1	-	-	-	-	-	-	1	-	-	-	-
Novo Horizonte	-	-	-	-	-	-	-	-	1	-	-	3	-	1	-	-	-	3	1	1	2	-	-	-	-	-	1	-	2	-
Olaria	-	-	-	-	1	-	-	-	-	-	1	-	-	-	-	-	-	-	-	-	-	-	1	-	-	-	-	-	-	-
Panair	-	-	-	-	-	-	-	-	-	-	-	-	-	-	-	-	-	-	-	-	-	-	-	-	-	-	-	-	-	-
Pantanal	-	-	-	-	-	-	-	-	-	-	-	-	-	-	-	-	-	-	-	-	-	-	-	-	-	-	-	-	-	-
Pedrinhas	-	-	-	-	-	-	-	1	1	-	-	1	-	1	-	-	1	-	-	-	-	1	1	-	-	-	-	-	-	-
Planalto	-	-	-	-	-	-	-	-	-	-	-	-	-	-	-	-	-	-	-	-	-	1	-	-	-	-	-	-	-	-
Rio Madeira	-	-	-	-	-	-	-	-	-	-	-	-	-	-	-	-	-	-	-	-	-	1	-	-	-	-	-	1	-	-
Ronaldo Aragão	-	-	-	-	-	-	-	-	-	-	-	-	-	-	-	-	-	-	-	-	-	-	-	1	-	-	-	-	-	-
São Cristóvão	-	-	-	-	-	-	-	-	-	-	-	-	-	-	-	-	-	-	-	-	-	-	-	-	-	-	-	1	-	-
São Francisco	-	-	-	-	-	-	-	-	-	-	-	-	-	-	-	-	-	-	-	-	-	-	-	1	-	-	-	-	-	-
São João Bosco	1	-	1	-	-	-	-	1	-	-	-	-	-	1	-	1	-	-	-	1	-	2	-	-	-	-	-	-	-	-
São Sebastião	-	1	-	-	-	-	-	-	-	-	-	-	-	-	-	-	-	-	-	-	-	-	1	-	-	-	-	-	-	-
Setor Chacareiro	-	-	-	-	-	-	-	-	-	-	-	-	-	-	-	-	-	-	-	-	-	-	-	-	-	-	-	-	-	-
Socialista	-	-	-	-	-	-	-	-	1	-	-	-	1	-	-	-	-	-	-	-	-	-	-	-	-	-	-	-	-	-
Tancredo Neves	-	-	-	-	-	-	-	-	-	-	-	1	-	-	1	-	-	-	-	-	-	-	-	-	-	-	-	1	-	-
Teixeirão	-	-	-	-	-	-	-	-	-	-	-	-	-	-	-	-	-	-	-	-	1	-	-	-	-	-	-	-	-	1
Tiradentes	-	-	-	-	-	-	-	-	-	-	-	-	-	-	-	-	-	-	-	-	-	-	-	-	-	-	-	-	-	-
Três Marias	-	-	-	-	1	-	-	-	-	-	-	-	-	-	-	-	-	-	-	-	1	-	1	-	-	-	-	-	-	1
Triângulo	-	-	-	-	-	-	-	-	-	-	-	1	-	-	-	-	-	-	-	1	-	1	-	-	-	1	-	-	-	-
Tucumanzal	-	-	-	-	-	-	-	-	-	-	-	-	-	-	-	-	-	-	-	-	-	-	-	-	-	-	-	-	1	-
Ulisses Guimarães	-	-	-	-	-	-	-	-	-	-	-	1	-	-	-	-	-	1	-	-	-	-	-	-	-	-	-	-	-	-
Total Bairros	**2**	**3**	**2**	**2**	**3**	**2**	**3**	**4**	**6**	**2**	**2**	**13**	**5**	**4**	**2**	**2**	**3**	**10**	**5**	**3**	**8**	**9**	**10**	**5**	**-**	**2**	**2**	**5**	**7**	**5**
NÃO INFORMOU	-	-	-	-	-	-	-	-	-	-	-	-	-	-	-	-	-	-	-	-	-	-	-	-	-	-	-	-	-	-
Extrema	-	-	-	-	-	-	-	-	-	-	-	-	-	-	-	-	-	-	-	-	-	-	-	-	-	-	-	-	-	-
Demarcação	-	-	-	-	-	-	-	-	-	-	-	-	-	-	-	-	-	-	-	-	-	-	-	-	-	-	-	-	-	-
Jaci-Paraná	-	-	-	-	-	-	-	-	-	-	-	-	-	-	-	-	-	-	-	-	-	-	-	-	-	-	-	-	-	-
Mutum-Paraná	-	-	-	-	-	-	-	-	-	-	-	-	-	-	-	-	-	-	-	-	-	-	-	-	-	-	-	-	-	-
Nazaré	-	-	-	-	1	-	-	-	-	-	-	-	-	-	-	-	-	-	-	-	-	-	-	-	-	-	-	-	-	-
São Carlos	-	-	-	-	-	-	-	-	-	-	-	-	-	-	-	-	-	-	-	-	-	-	-	-	-	-	-	-	-	-
Vista Alegre do Abunã	-	-	-	-	-	-	-	-	-	-	-	-	-	-	-	-	-	-	-	-	-	-	-	-	-	-	-	-	-	-
Total Distritos	**-**	**-**	**-**	**-**	**1**	**-**	**-**	**-**	**-**	**-**	**-**	**-**	**-**	**-**	**-**	**-**	**-**	**-**	**-**	**-**	**-**	**-**	**-**	**-**	**-**	**-**	**-**	**-**	**-**	**-**
Total	**2**	**3**	**2**	**2**	**4**	**2**	**3**	**4**	**6**	**2**	**2**	**13**	**5**	**4**	**2**	**2**	**3**	**10**	**5**	**3**	**8**	**9**	**10**	**5**	**-**	**2**	**2**	**5**	**7**	**5**
Total do Item	**13**					**17**					**26**					**23**					**32**					**21**				

Fonte: Pesquisa *on-line*-Planejamento Participativo do Orçamento Público de Porto Velho-RO.
Secretaria Municipal de Planejamento, Orçamento e Gestão-SEMPOG.

Tabela 50-5 sugestões para a melhoria da qualidade de vida na cidade
Porto Velho-2022

Bairros	Mobilidade urbana/ Passarelas					Geração de Emprego/ Políticas/ Ass. Social					Energia					Habitação					Ciclovia					Malha Viária					Não Respondeu
	1	2	3	4	5	1	2	3	4	5	1	2	3	4	5	1	2	3	4	5	1	2	3	4	5	1	2	3	4	5	
Aeroclube	-	-	-	-	-	-	-	-	-	-	-	-	-	-	-	-	-	-	-	-	-	-	-	-	-	-	-	-	-	-	-
Agenor de Carvalho	-	-	-	-	-	-	-	-	-	-	-	-	-	-	-	-	-	-	-	-	-	-	-	-	-	-	-	-	-	-	-
Aponiã	-	-	1	-	-	-	-	-	-	-	-	-	-	-	-	-	-	-	-	-	-	-	-	-	-	-	-	-	-	-	2
Areal	-	-	-	-	-	-	-	-	-	-	-	-	-	-	-	-	-	-	-	-	-	-	-	-	-	-	-	-	-	-	1
Bairro Novo	-	-	-	-	-	-	-	-	-	-	-	-	-	-	-	-	-	-	-	-	-	-	-	-	-	-	-	-	-	-	1
Baixa União	-	-	-	-	-	-	-	-	-	1	-	-	-	-	-	-	-	-	-	-	-	-	-	-	-	-	-	-	-	-	-
Caladinho	-	-	-	-	-	-	-	-	-	-	-	-	-	-	-	-	-	-	-	-	-	-	-	-	-	-	-	-	-	-	3
Cascalheira	-	-	-	-	-	-	-	-	-	-	-	-	-	-	-	-	-	-	-	-	-	-	-	-	-	-	-	-	-	-	-
Castanheira	-	-	-	-	-	-	-	-	-	-	-	-	-	-	1	-	-	-	-	-	-	-	-	-	-	-	-	-	-	-	1
Cidade do Lobo	-	-	-	-	-	-	-	-	-	-	-	-	-	-	-	-	-	-	-	-	-	-	-	-	-	-	-	-	-	-	1
Cidade Nova	-	-	-	-	-	-	-	-	1	-	-	-	-	-	-	-	-	-	-	-	-	-	-	-	-	-	-	-	-	-	-
Cohab	-	-	-	-	-	-	-	-	-	-	-	-	-	-	-	-	-	-	-	-	-	-	1	-	-	-	-	-	-	-	3
Conceição	-	-	-	-	-	-	-	-	-	-	-	-	-	-	-	-	-	-	-	-	-	-	-	-	-	-	-	-	-	-	1
Costa e Silva	-	-	-	-	-	-	-	-	-	-	-	-	-	-	-	-	-	-	-	-	-	-	-	-	-	-	-	-	-	-	2
Cuniã	-	-	-	-	-	-	-	-	-	-	-	-	-	-	-	-	-	-	-	-	1	-	-	-	-	-	-	-	-	-	-
Eldorado	-	-	-	-	-	-	-	-	-	-	-	-	-	-	-	-	-	-	-	-	-	-	-	-	-	-	-	-	-	-	-
Eletronorte	-	-	-	-	-	-	-	-	-	-	-	-	-	-	-	-	-	-	-	-	1	-	-	-	-	-	-	-	-	-	-
Embratel	-	-	-	-	-	1	-	-	-	1	-	-	-	-	-	-	-	-	-	-	-	-	-	-	-	-	-	-	-	-	2
Escola de Polícia	-	-	-	-	-	-	-	-	-	-	-	-	-	-	-	-	-	-	-	-	-	-	-	-	-	-	-	-	-	-	-
Esperança da Comunidade	-	-	-	-	-	-	-	-	-	-	-	-	-	-	-	-	-	-	-	-	-	-	-	-	-	-	-	-	-	-	-
Flodoaldo Pontes Pinto	-	-	-	-	-	-	-	-	-	-	-	-	-	-	1	-	-	-	-	-	-	-	-	-	-	-	-	-	-	-	1
Floresta	-	-	-	-	-	-	-	-	-	-	-	-	-	-	-	-	-	-	-	-	-	-	-	-	-	-	-	-	-	-	2
Igarapé	-	-	-	-	1	-	-	1	1	-	-	-	-	-	-	-	-	-	-	-	-	-	-	-	-	-	-	-	-	-	2
Industrial	-	-	-	-	-	-	-	-	-	-	-	-	-	-	-	-	-	-	-	-	-	-	-	-	-	-	-	-	-	-	1
Jardim Santana	-	-	-	-	-	-	-	-	-	-	-	-	-	-	-	-	-	-	-	-	-	-	-	-	-	-	-	-	-	-	1
Juscelino Kubitschek	-	-	-	-	-	-	-	-	-	-	-	-	-	-	-	-	-	-	-	-	-	-	-	-	-	-	-	-	-	-	-
Lagoinha	-	-	-	-	-	-	-	-	-	-	-	-	-	-	-	-	-	-	-	-	-	-	-	-	-	-	-	-	-	-	1
Liberdade	-	-	-	-	-	-	-	-	-	-	-	-	-	-	-	-	-	-	-	-	-	1	-	-	-	-	-	-	-	-	-
Marcos Freire	-	-	-	-	-	-	-	-	-	-	-	-	-	-	-	-	-	-	-	-	-	-	-	-	-	-	-	-	-	-	-
Mariana	-	-	-	-	-	-	-	-	-	-	-	-	-	-	-	-	-	-	-	-	-	-	-	-	-	-	-	-	-	-	-
Mato Grosso	-	-	-	-	-	-	-	-	-	-	-	-	-	-	-	-	-	-	-	-	-	-	-	-	-	-	-	-	-	-	1
Nacional	-	-	-	-	-	-	-	-	-	-	-	-	-	-	-	-	-	-	-	-	-	-	-	-	-	-	-	-	-	-	-
Nossa Senhora das Graças	-	-	-	-	-	-	-	-	-	-	-	-	-	-	-	-	-	-	-	-	-	-	-	-	-	-	-	-	-	-	-
Nova Esperança	-	-	-	-	-	-	-	-	-	-	-	-	-	-	-	-	-	-	-	-	-	-	-	-	-	-	-	-	-	-	1
Nova Floresta	-	-	-	-	-	-	-	-	-	-	-	-	-	-	-	-	-	-	-	-	-	-	-	-	-	-	-	-	-	-	1
Nova Porto Velho	-	-	-	-	-	-	-	-	-	-	-	-	-	-	-	-	-	-	-	-	-	-	-	-	-	-	-	-	-	-	2
Novo Horizonte	1	-	-	-	-	-	-	-	-	-	-	-	-	-	-	-	-	-	-	-	-	-	-	-	-	-	-	-	-	-	3
Olaria	-	-	-	-	-	-	-	-	-	-	-	-	-	-	-	-	-	-	-	-	-	1	-	-	-	-	-	-	-	-	-
Panair	-	1	-	-	-	-	-	-	-	-	-	-	-	-	-	-	-	-	-	-	-	-	-	-	-	-	-	-	-	-	-

Continuação

Bairro	Mobilidade urbana/ Passarelas					Geração de Emprego/ Políticas/ Ass. Social					Energia					Habitação					Ciclovia					Malha Viária					Não Respondeu
	1	2	3	4	5	1	2	3	4	5	1	2	3	4	5	1	2	3	4	5	1	2	3	4	5	1	2	3	4	5	
Pantanal	-	-	-	-	-	-	-	-	-	-	-	-	-	-	-	-	-	-	-	-	-	-	-	-	-	-	-	-	-	-	-
Pedrinhas	-	-	-	-	-	-	-	-	-	-	-	-	-	-	-	-	-	-	-	-	-	-	-	-	1	-	-	-	-	-	-
Planalto	-	-	-	-	-	-	-	-	-	-	-	-	-	-	-	-	-	-	-	-	-	-	-	-	-	-	-	-	-	-	2
Rio Madeira	-	-	-	-	-	-	-	-	-	-	-	-	-	-	-	-	-	1	-	-	-	-	-	-	-	-	-	-	-	-	1
Ronaldo Aragão	-	-	-	-	-	-	-	-	-	-	-	-	-	-	-	-	-	-	-	-	-	-	-	-	-	-	-	-	-	-	-
São Cristóvão	-	-	-	-	-	-	-	-	-	-	-	-	-	-	-	-	-	-	-	-	-	-	-	-	-	-	-	-	-	-	-
São Francisco	-	-	-	-	-	-	-	-	-	-	-	-	-	-	-	-	-	-	-	-	-	-	-	-	-	-	-	-	-	-	-
São João Bosco	-	-	-	-	-	-	-	-	-	-	-	-	-	-	-	-	-	-	-	-	-	-	-	-	-	-	-	-	-	-	-
São Sebastião	-	-	-	-	-	-	1	-	-	-	-	-	-	-	-	-	-	-	-	-	-	-	-	-	-	-	-	-	-	-	-
Setor Chacareiro	-	-	-	-	-	-	-	-	-	-	-	-	-	-	-	-	-	-	-	-	-	-	-	-	-	-	-	-	-	-	-
Socialista	-	-	-	-	-	-	-	-	-	-	-	-	-	-	-	-	-	-	-	-	-	1	-	-	-	-	-	-	-	-	-
Tancredo Neves	-	-	-	-	-	-	-	-	-	-	-	-	-	-	-	-	-	-	-	-	-	-	-	-	-	-	-	-	-	-	-
Teixeirão	-	-	-	-	-	-	-	-	-	-	-	-	-	-	-	-	-	-	-	-	-	-	-	-	-	-	-	-	-	-	-
Tiradentes	-	-	-	-	-	-	-	-	-	-	-	-	-	-	-	-	-	-	-	-	-	-	-	-	-	-	-	-	-	-	-
Três Marias	-	-	-	-	-	-	-	-	-	-	-	-	-	-	-	-	-	-	-	-	-	-	1	-	-	-	-	-	-	-	-
Triângulo	-	-	-	-	-	-	-	-	-	-	-	-	-	-	-	-	-	-	-	-	-	-	-	-	1	-	-	-	-	-	-
Tucumanzal	-	-	-	-	-	-	-	-	-	-	-	-	-	-	-	-	-	-	-	-	-	-	-	-	-	-	-	-	-	-	-
Ulisses Guimarães	-	-	-	-	-	-	-	-	-	1	-	-	-	-	-	-	-	-	-	-	-	-	-	-	-	-	-	-	-	-	-
Total Bairros	1	1	1	-	1	1	1	1	2	3	-	-	-	-	2	-	-	1	-	-	2	3	2	-	2	-	-	-	-	-	36
NÃO INFORMOU	-	-	-	-	-	-	-	-	-	-	-	-	-	-	-	-	-	-	-	-	-	-	-	-	-	-	-	-	-	-	
Extrema	-	-	-	-	-	-	-	-	1	-	-	-	-	-	-	-	-	-	-	-	-	-	-	-	-	-	-	-	-	-	1
Demarcação	-	-	-	-	-	-	-	-	1	-	-	-	-	-	-	-	-	-	-	-	-	-	-	-	-	-	-	-	-	-	
Jaci-Paraná	-	-	-	-	-	-	-	-	-	-	-	-	-	-	-	-	-	-	-	-	-	-	-	-	-	-	-	-	-	-	1
Mutum-Paraná	-	-	-	-	-	-	-	-	-	-	-	-	-	-	-	-	-	-	-	-	-	-	-	-	-	-	-	-	-	-	
Nazaré	-	-	-	-	-	-	-	-	-	-	-	-	-	-	-	-	-	-	-	-	-	-	-	-	-	-	-	-	-	-	
São Carlos	-	-	-	-	-	-	-	-	-	-	-	-	-	-	-	-	-	-	-	-	-	-	-	-	-	-	-	-	-	-	
Vista Alegre do Abunã	-	-	-	-	-	-	-	-	-	-	-	-	-	-	-	-	-	-	-	-	-	-	-	-	-	-	-	-	-	-	
Total Distritos	-	-	-	-	-	-	-	-	2	-	-	-	-	-	-	-	-	-	-	-	-	-	-	-	-	-	-	-	-	-	2
Total	1	1	1	-	1	1	1	1	4	3	-	-	-	-	2	-	-	1	-	-	2	3	2	-	2	-	-	-	-	-	38
Total do Item	4					10					1					1					9					-					38

Fonte: Pesquisa *on-line*-Planejamento Participativo do Orçamento Público de Porto Velho-RO.
Secretaria Municipal de Planejamento, Orçamento e Gestão-SEMPOG.

Tabela 51-Informação que julga importante e não foi citada ou perguntada
Porto Velho-2022

Bairro	Rua/Avenida que mora?	Informação que julga importante e não foi citada ou perguntada	Não informou
Aeroclube	Aeroclube	Asfaltos bem feitos pelo amor de Deus, não aguento mais tomar banho por causa de buracos, e bancos nas paradas de ônibus, um ponto de ônibus bem feito que de pra ficar na chuva ou no sol. Acolher morador de Rua.	-
	Rua Miguel de Cervantes	-	1
Agenor de Carvalho	Rua Capitão Natanael Aguiar	Policiamento constante na cidade	-
	Av. Rio de Janeiro	Articulação para acordar a polícia ambiental, que dorme a noite toda e não coíbe horríveis barulhos de som em carros e botecos tarde da noite. Uma vergonha!! !	-
	Raimundo Cantuária	Paradas de ônibus mais confortáveis que abrigue do sol e chuva, que traga proteção, ronda policial pelas ruas a noite próximo a paradas, saneamento básico. Cursos Gratuitos, Valorização do Turismo e Cultura	-
	Rua Ester Sales	Xxxx	-
	Av. Amazonas	-	1
Aponiã	Rua Antônio Maria Valença	Porque Porto Velho não cria a sua guarda Municipal	-
	Rua Rio Verde	Acesso para reclamação e resolução do problema relacionado. Conservação e segurança nos espaços públicos	-
	-	Rua Andreia precisa melhorar a drenagem da galeria principal que a cada chuva forte alaga várias ruas do Nova Caiari I	-
	Rua Henrique Soro	-	1
	Rua Luís de Camões	áreas de lazer com academias de saúde com profissionais educadores físicos, sistema para monitoramento e a avaliação das diversas situações. -	-
	Rua Luís de Camões	Qualificação profissional	-
	Rua Ananias Ferreira de Andrade	Transformação do Entorno da Madeira Mamoré em um Calçadão, Variação de Espaços Culturais nos Bairros	-
	Rua Veleiros	Precisamos valorizar as atenções básicas em questão da Saúde mental, visto que não há CAPS III.; Escoamento, existem espécies de "peneiras" que servem para segurar os lixos que caem nos esgotos.; Unidades de Saúde, UPA, e fiscalização dos funcionários. Maltratam demais quando vamos lá, não respeitam nossos direitos.; Preservação da natureza, nossa cidade é quente se retirarem as árvores como vai equilibrar o clima? Não tem como pagar energia utilizando em demasiado o ar condicionado.	-
	Rua Montes Claros	ecopontos	-
	Rua Montes Claros	integração do modal rodoviário e hidroviário	-
	-	-	1
	-	-	1
Areal	Rua Tenreiro Aranha	-	1
Bairro Novo	Rua Jardins	-	1
	Rua Jardins	-	1
Baixa União	Estrada do Santo Antônio	-	1
Caladinho	Rua Ivan Marrocos	Apenas pessoas que saibam de sinalização, o façam nas avenidas, existem alguns erros grosseiros que até quem não entende vê que está errado. Regularização de terrenos baldios.	-
	Rua Abílio Nascimento	-	1
	Rua Abílio Nascimento	Política pública visando castração de animais de rua, instalação de comedouros e bebedouros para animais de rua, política de conscientização para não abandono de animais	-
	-	-	1
	Rua Tancredo Neves	-	1
Cascalheira	Av. Raimundo Cantuária	Escolta policial	-
Castanheira	Rua Tamarineira	Precisa de mais creches.	-
	Rua Abílio Nascimento	Atrações Culturais na Cidade. Temos Teatros parados sem nenhuma atração. Poderiam Disponibilizar Para escolas musicais, tetro e canto para apresentações, ou até chamar atrações turísticas de relevância no Brasil como por Exemplo o Humorista Whindersson Nunes etc. Diminuição de Leis Fúteis que só prejudicam a população (como a dos motoristas de App obrigando o adesivo no veículo. Isso NUNCA foi um problema). Diminuição de Burocracia dos órgãos públicos facilitando a vida do cidadão	-

Continuação

Bairro	Rua/Avenida que mora?	Informação que julga importante e não foi citada ou perguntada	Não informou
Castanheira	Rua Figueiropólis	Asfalto precário da cidade de Porto Velho	-
	-	Geração de empregos aos jovens de 18 a 30 anos e moradia própria	-
	Rua B1	-	1
	Rua do Violoncelo	-	1
	Rua Joaquim da Rocha	-	1
Cidade do Lobo	Rua Geraldo Peres	A acessibilidade para todos principalmente no transporte público porque tem muitas pessoas que faz uso, e estender os horários dos ônibus tanto de manhã quanto a noite. Uma associação de amigos de bairro que funcione	-
	Rua Perci Holder	-	1
Cidade Nova	Rua Leopoldo Péres	Curso profissionalizante.	-
Cohab	Rua Arruda	Quais dessas áreas faladas aqui você gostaria que virasse matéria escolar? Dar a população aulas de educação quanto a destinação adequada para os resíduos de lixo produzidos em casa, separar seu lixo e levar os recicláveis a uma cooperativa ou centro de coleta, aprender que a parte orgânica pode ser transformada em adubo para ajudar a sua árvore ou horta a crescerem com mais saúde, isto sim poderia virar matéria escolar	-
	Rua da Gaita	O que chama a atenção é o péssimo serviço prestado pelas empresas de asfaltamento e construção de calçadas e guias.	-
	-	Questões acerca da acessibilidade	-
	Rua Alfazema	Existe uma área verde próxima da minha casa que pode ser transformada em academia ao ar livre, onde os moradores realizam caminhada, porém é muito perigoso devido a quantidade de mato que existe no local. Escolas de música/dança e arte	-
	Rua Alfazema	Fiação subterrânea	-
	Rua Garopaba	-	1
	Rua Tela	-	1
	Rua Aroeira	-	1
	-	-	1
	-	Internet pública	-
	-	-	1
Conceição	Rua Oswaldo Aranha	Deixar de recapear avenidas já asfaltadas e entrar nos bairros em que a população está com água suja e barro nas canelas, exemplo bairro Igarapé. Mais veículos pra EMDUR trocar as lâmpadas, aqui na rua está uma escuridão total, o app da EMDUR é só de enfeite, não presta, já fiz umas 3 solicitações já faz 5 meses.	-
	Rua Paulo Francis	Acessibilidade para pessoas com deficiência em todas as estruturas públicas e privadas do município de Porto Velho. Construção da rodoviária.	-
	Rua Angico	Obediência ao plano diretor, reavaliar a existência da ADPVH muito custo pra pouco lucro.	-
	-	-	1
Costa e Silva	Rua Davi Canabarro	Limpezas dos terrenos público baldios, Abrigos para os moradores de ruas	-
	-	-	1
	-	-	1
	-	-	1
Cuniã	Rua Andreia	Recorrente eu passar de moto e ver muitos fios de telefonia caídos/ amontoados. Outro fato é a Energisa pedir número de UC de locais públicos para eu registrar sinistro. Só registra com UC.	-
	Rua Transamazônica	Falta fiscalização quanto à terrenos e casas abandonadas, cheias de lixo e servindo de abrigo de pragas como ratos.	-
	Rua Ananias Ferreira de Andrade	-	1
Eldorado	Rua Açaí	-	1
Eletronorte	Rua Petrópolis	Mais espaços com qualidade estrutural e fiscalização para lazer da população de Porto Velho.	-
	Rua Tamareira	Precisamos de segurança nos bairros, mais iluminação e mais creches...	-
	Rua Janaura	Nenhuma	-

Continuação

Bairro	Rua/Avenida que mora?	Informação que julga importante e não foi citada ou perguntada	Não informou
Embratel	Rua Joaquim Nabuco	Olá, me chamo Elias da Silva Braz, tenho 21 anos, sou graduado em Gestão Pública e resido na capital, e infelizmente não tenho perspectiva no futuro desta capital. Já que, nesta cidade não vejo um plano econômico para o desenvolvimento da cidade e do comércio visando o futuro da capital, nesta capital só temos a abertura de supermercados e farmácias e nada além disso, pagamos a energia mais cara do Brasil sendo que temos 3 (três) usinas hidrelétricas no Estado, nosso passado é tão rico de histórias que fomos peça fundamental no mundo durante o ciclo da borracha, mas mesmo assim nossa cultura e turismo da região parece que não é tão importante para nossos administradores, não gosto de viver só o passado, mas sim construir um presente para que no futuro meus filhos e netos possam se orgulhar da sua origem, não podemos simplesmente nos apoiar no passado que os antigos construíram, porque no decorrer do anos outras capitais crescem construindo deu futuro e nós de Porto Velho ficamos para traz, é necessário parar e olhar para o passado e querer viver o futuro como grandes capitais do Brasil fizeram atraindo pessoas para ajudar elas a crescer no país. Por fim deixo aqui uma pergunta para os administradores da minha cidade, quem de fora do Estado de Rondônia quer morar em Porto Velho neste exato momento porque espera da cidade um futuro brilhante? 1 Desenvolvimento do turismo na região; 2 Projeto de desenvolvimento econômico; 3 Criação de novos bairros para o crescimento da população da capital	-
	Rua México	1 - Escolas técnicas profissionalizantes com valor simbólico mensal para a população; 2 - Casas de apoio próximos das unidades onde serão atendidas; 3 - Locais disponíveis para as pessoas de ruas, para higiene e dormir, sendo responsabilidade de cada um manter limpo o local para eles utilizarem, sendo monitorados por agentes de segurança; 4 - Criar uma forma de manter a cidade sem matagal. 5-Oportunidades de mais concursos para a população com salários dignos, 6-Mercados populares em bairros com disposição de quiosque e bancas disponíveis para revendas, 7- Treinamento semestral para os funcionários públicos de excelente atendimento à população com avalição da população sobre cada órgão onde passar.	-
	Rua João Pessoa	Reduzir os valores do IPTU e TRSD	-
	Rua Florianópolis	-	1
	Rua Nicarágua	-	1
	Rua Nicarágua	-	1
Escola de Polícia	Rua Rugendas	Em relação a qualidade de ensino público que é de extrema importância para uma nação.	-
	Rua Bandeirantes	Não	-
	Av. Sete de Setembro	-	1
	Rua Dom Pedrito	Fiscalização de imóveis abandonados que se transformaram em uma espécie de lixão; espaços existentes para utilização por crianças; manutenção nos imóveis de posse da prefeitura, em especial na periferia.	-
	Rua Assis Chateaubriand	-	1
Esperança da Comunidade	Rua Cristina	Escolas mais equipadas e com servidores para todas as funções, local para aulas de reforço e cursos gratuitos, laser seguro	-
Flodoaldo Pontes Pinto	Rua Padre Messias	Execução de rede coletora de esgoto	-
	Rua Wilson Naymaier	Como a prefeitura se comunica com você cidadão? Falta de apoio as comunidades; 5) desenvolvimento para todos e não apenas para regiões de intenso comercio.	-
	Rua Platina	Instalação de travessia segura nas imediações do shopping, especialmente saída de pedestres na Avenida Calama	-

Continuação

Bairro	Rua/Avenida que mora?	Informação que julga importante e não foi citada ou perguntada	Não informou
Flodoaldo Pontes Pinto	-	Na minha humilde opinião, creio que nem 10% de PVH esteja sabendo deste questionário. Tem que publicitar em redes sociais, imprensa de televisão e de rádio, para ter o máximo de dados e informação para a construção de uma boa LDO, que é muito importante. Espero ter ajudado. Redução do valor na conta de luz, pois somos um dos principais municípios do Brasil produtores de energia elétrica via hidroelétricas, que tiveram um custo altíssimo e super bem estimado, que era as "Cachoeiras do Santo Antônio, e além da energia ser caríssima é muitas vezes de péssima qualidade dando até prejuízos. Já tive que trocar a placa da máquina de lavar roupas, pois a energia fica sofrendo picos constantes e as placas, não aguentam com tanta oscilação. Já tive prejuízo profissionalmente, pois trabalho em *home office*, e enquanto estava em um processo de cópia de arquivos, a energia elétrica do bairro caiu e o HD do cliente queimou, assim como já queimou várias vezes o capacitor da central.	-
	Rua Alberto Pasqualine	-	1
	Rua Manoel Félix	-	1
Floresta	Av. Jatuarana	Fomento à arborização urbana e a sensibilização da população quanto aos efeitos positivos de sua existência na cidade. Fiscalização de postura e meio ambiente.	-
	Av. Jatuarana	-	1
	Rua Açaí	Revisar o Plano Diretor de Porto Velho (RO) e executar. Auditoria contra corrupção nas unidades da prefeitura. Aumento de salários do efetivo público por resultados concretos e notórios.	-
	Rua Anari	-	1
Igarapé	Av. Calama	Diminuir e/ou retirar proventos e regalias dos vereadores. Recebem muito e fazem pouco. Deixa que sobre para os cofres públicos, desta forma, seria possível cuidar bem melhor da nossa cidade. Definitivamente, não precisamos de carnaval (comprovado que ninguém morreu porque não teve nestes anos de pandemia). É muito dinheiro gasto com o que não presta podendo investir mais ainda na saúde e educação.	-
	Rua Viviane	Entretenimento aproveitar a cultura da capital e abrir o teatro a preço acessível.	-
	Rua Cristina	Convocar aprovados em concurso para gerar emprego, obrigar terrenos com matagal cumprir a função social, e oportunizar aos alunos da escola pública o 1 emprego por meio de notas.	-
	Rua Ananias Ferreira de Andrade	-	1
	-	-	1
Industrial	Av. Governador Jorge Teixeira	Vamos dar prioridade a questão do saneamento básico, é um absurdo uma capital como Porto Velho ter 1% de saneamento. E fora a situação de termos um lixão ao invés de termos um aterro sanitário. Dinheiro de arrecadação temos é só priorizar.	-
	Rua Aparício de Moraes	-	1
	Rua Aparício de Moraes	-	1
Jardim Santana	Av. José Vieira Caula	A opção de coleta de lixo só passa uma vez na semana, acrescentar essa opção. Bairros que ainda não foram fundados e precisa de auxílio do poder público.	-
	Rua Anápolis	-	1
	Rua Anápolis	-	1
	Rua Anápolis	-	1
Juscelino Kubitschek	Rua Francisco Barbosa de Souza	Mais oportunidades para o primeiro emprego de pessoas com formação superior. Terrenos baldios limpos, creches, cursos profissionalizantes para jovens e adultos.	-
	Rua Antônio Fraga Moreira	-	1
	Rua Idalva Fraga Moreira	Escola de artes.	-
Lagoinha	Rua Sebastião Soares	Investimento na infraestrutura das vias públicas. No momento não recordo.	-
	Rua Piratininga	Opções de lazer e cultura infantis	-
	-	-	1
Liberdade	Rua Pio XII	Campanhas educacionais (vacinas, trânsito, etc.); acesso a transparência dos gastos públicos.	-
Marcos Freire	Rua Nilton Azevedo	Mais acessibilidades a atividades físicas, e limpeza dos terrenos baldios.	-
	Rua Nilton Azevedo	-	1

Continuação

Bairro	Rua/Avenida que mora?	Informação que julga importante e não foi citada ou perguntada	Não informou
Mariana	Rua Barão de Amazonas	Educação de qualidade e segurança pois o índice de violência só cresce isso é por conta do abandono do poder público, falta política de inserção e incentivo aos jovens de nossa cidade. Só queremos uma política justa e honesta conosco contribuintes	-
	-	Investimento no turismo. Apoio aos moradores de rua.	-
Mato Grosso	Rua Raimundo Cantuária	-	1
Nacional	-	As perguntas são evasivas e não compõe elementos reais capaz de absorver a realidade da população de Porto Velho, questionário apenas avaliativos que qualquer resposta induz os serviços como "bons" ou "atendem a população', não sendo real. 1. Eliminar a Corrupção e o apadrinhamento de setores importantes, para o legislativo e outros, onde requeiram profissionais especialistas ou com experiências, não sendo "faz de conta" e sim na efetiva realização de serviços e direito da população. 2. aquisição e contratação com mais seriedade e com empresas realmente atuante e que entregue os insumos para que os servidores possam atuar de forma segura e eficaz, 3. ambiente salubre, confortáveis e seguros tanto para a população quanto para os servidores prestar e receber seus direitos respectivamente. 4. Uso correto e planejado dos recursos físicos e financeiros, conectados setores e secretarias na realização de serviços, construções, reformas, alugueis. 5. Eliminação de alugueis milionários e infinitos.	-
Nossa Senhora das Graças	Rua Afonso Pena	Revitalizações	-
Nova Esperança	Rua Particular	O crescimento urbano acelerado e descontrolado gera problemas em todas as áreas.	-
	Av. Rio Madeira	A qualidade dos serviços da ciclovia da Av. Tiradentes está horrível. Como é possível pagar por um serviço daquela qualidade. Adotar medidas para modernizar o trânsito, com mais semáforos, pinturas das faixas, delimitações das faixas de retorno, fiscalização e multa de veículos em filas duplas.	-
	Rua 3, quadra 632	Parada de ônibus circulando no loteamento	-
	Estrada das Granjas	Sinalização de trânsito ruim, falta de ciclovias, falta de área de lazer pública voltada para atividades físicas, parque ecológico sub utilizado. Na pergunta 23 minha rua não tem nenhuma das alternativas, mas não foi possível enviar o formulário sem marcar uma opção.	-
	Av. Eng. Anysio da Rocha Compasso	Onde moro é loteamento, então é necessário mais abordagens da prefeitura quanto a regularização, cep, e bairro, e manutenção das ruas e esgoto	-
	Rua Eustáquio Silvestre	-	1
	Rua Daniel	-	1
	Rua José Galdino	Restauração da memória histórica (estrada de ferro)	-
	Rua X	Nova rodoviária	-
	Rua D	-	1
	Rua Santa Luzia	-	1
Nova Floresta	Rua Hórus	Redução de impostos sobre alimentos e combustível; Militarismo nas escolas. Postos policiais e policiamento ostensivo nos bairros para melhora na segurança.	-
	Rua Prof. Daniel Neri	Recuperação e otimização dos espaços vazios. Explicando: humanizar a cidade.	-
	Rua Espírito Santo	Investir em reforma na feira do produtor rural.	-
	Rua Nova União	-	1
	Rua Olinda	-	1
Nova Porto Velho	Rua México	-	1
	Rua México	-	1
	Rua Alexandre Guimarães	-	1
	Rua Vespaziano Ramos	-	1
	Av. Rio Madeira	-	1
Novo Horizonte	Rua Bruxelas	Mais cuidado com as praças públicas principalmente as de maior fluxo como a Marechal Rondon que está faltando reparos na iluminação, não tem banheiro para os permissionários. Tempo que leva para chegar até o destino em complemento a pergunta 25.	-
	Rua João Paulo I	Segurança	-
	Rua Secundária	Calçadas no bairro Novo Horizonte urgente. Rua exclusiva para carretas	-

Continuação

Bairro	Rua/Avenida que mora?	Informação que julga importante e não foi citada ou perguntada	Não informou
Novo Horizonte	Rua Secundária	Concordo em escola em tempo integral? Com qualificação técnica para as crianças!	-
	Rua Secundária	O serviço de roçagem é muito deficitário. Podiam terceirizar esse serviço assim como várias cidades no Paraná, por exemplo, já fazem. Um canteiro Central de via movimentada aqui é roçado em média 2 a 3 vezes ao ano. É insuficiente. Podiam construir uma praça cívica ali na entrada da cidade no Trevo do Roque no entorno do pavilhão (bandeirão). Obra simples e que daria um *up* no orgulho portovelhense.	-
	Rua Secundária	-	1
	Rua Circular I	Monitoramento da malha viária por meio de câmeras em pontos estratégicos da cidade. Qual o nível de satisfação da população com relação a manutenção da Infraestrutura Atual da cidade de Porto Velho-RO.	-
	Rua Circular I	Mobilidade	-
	Rua Circular I	-	1
	Rua Principal	Estruturação de trânsito seria ter uma engenharia de trânsito adequada a cidade, sinalização adequada, placas adequadas de acordo com o fluxo de cada região.	-
	Rua Principal	Praças	-
	Rua Principal	Quem vem do centro da cidade só tem 01 acesso a zona sul que é Av. Campos Sales, antigamente vinha pela Prudente de Moraes e pegava a Estrada da Areia Branca. Resolveria o congestionamento no horário das 18h na Av. Campos Sales.	-
	Rua Principal	Curso para os jovens, Teatro	-
	Rua Principal	-	1
	Rua Principal	-	1
	Rua Principal	-	1
	Rua Principal	-	1
	Rua Principal	-	1
	Rua Bruxelas	Não	-
	Rua Haiti	-	1
	-	-	1
Olaria	-	Sobre a destinação do esgoto para onde está indo? Recuperação de nascentes e áreas verdes. Acompanhar o sistema de ensino desde o maternal até o ensino superior	-
	Rua Marechal Deodoro	investimento massivo em turismo, reforma das unidades de saúde necessitadas como a maternidade municipal, melhor reforma e manutenção nas praças públicas com mais frequência (como por exemplo o Deroshi no centro que está muito sucateado), e otimizar o serviço público através da construção de um CPA Municipal	-
	Rua Tenreiro Aranha	Obrigatoriedade para os donos de terrenos manter sempre limpo seus terrenos.	-
Panair	Rua Rui Barbosa	Há 20 anos que nós os moradores estamos assistindo alguns moradores fazerem as reformas de suas casas dentro da caixa viária, transformando uma das primeiras ruas de Porto velho em beco, Rua Rui Barbosa. Alinhamento das ruas, recuperar nascente de água.	-
Pantanal	Av. Vidabella	Acesso à internet de qualidade.	-
Pedrinhas	Av. Presidente Dutra	Elaborar um Programa de implementação do Plano Diretor Participativo e dos Planos Setoriais (Saneamento, Habitação de Interesse Social, Mobilidade Urbana, dentre outros), com efetiva participação cidadã por meio dos Conselhos, Audiências Públicas e Redes da Sociedade Civil Organizada. Uma Prefeitura com Gestão Democrática precisa estimular e promover a participação da sociedade, para tanto, é preciso investimento em comunicação, capacitação e articulação para a participação direta da sociedade na gestão pública municipal. Qualificação de Centros Regionais (Comércio, Ruas Completas, Ruas Livres, Restrição do Uso de Automóveis e Ampliação do Transporte Público Coletivo).	-
	Rua José de Alencar	Legislação urbanística	-
	Av. Lauro Sodré	-	1
	Av. Farquar	Prédios comerciais providos de marquises.	-

Continuação

Bairro	Rua/Avenida que mora?	Informação que julga importante e não foi citada ou perguntada	Não informou
Pedrinhas	-	Seria importante ter uma rotatória com tartarugas ao menos na Rua Jamari com Rua Marechal Rondon, possui muitos acidentes nesse local;	-
	-	-	1
Planalto	Av. Calama	Asfaltamento urgente na Avenida Calama, Maior investimento em cursos de qualificação para a população com o objetivo de ter uma fonte de renda. Opções de lazer na comunidade. Agente de Saúde com o intuito de prevenção de problemas futuros.	-
	Av. Calama	Capacitação para esses empregos formais	-
	Av. Calama	E necessário o asfaltamento da Av. Calama pois é uma via que atravessa a cidade / de muito fluxo de veículos com o asfalto vai vir o ônibus.	-
	Av. Calama	- Melhoria no serviço de atendimento da saúde, com profissionais mais qualificados e comprometidos com o serviço público eficiente. - Na educação e necessário se preocupar mais com a qualidade do que com números, no papel tudo lindo, na realidade um caos.	-
	Av. Vidabella		-
	Av. Vidabella	-	1
	Av. dos Imigrantes	-	1
	Av. dos Imigrantes	Título da terra.	-
	Rua Ernandes Índio	condições para os servidores melhor exercerem suas atividades	-
	Rua Ernandes Índio	melhoria na infraestrutura da cidade (tanto estrutura, quanto design - tudo sustentável); projetos p/ aperfeiçoamento profissional; casas adequadas para moradia das famílias; ônibus escolar para crianças até 12 anos.	-
	Ramal São Matheus	-	1
	Rua Rui Barbosa	-	1
Rio Madeira	Rua Tales Benevides	O sistema terceirizado de iluminação que desligam a iluminação do morador.	-
	Rua Mario Quintana	viaduto na Jorge Teixeira com Imigrantes, limpeza, asfaltamento	-
	Rua Francisco Otero		1
	Av. Rio Madeira	-	1
	Av. Eng. Anysio da Rocha Compasso	-	2
	-	-	1
Ronaldo Aragão	Rua Canindé	-	1
São Cristóvão	Rua Benjamin Constant	Temos um problema grave na quadra onde moro, na Benjamin Constant. Não há fluxo das águas de chuva e alguns moradores sofrem com as águas nas suas casas. Entre Rafael e Guanabara. Precisamos ser vistos.	-
	Rua Dom Pedro II	Campanha pública informativa orientando a população a não jogar lixo nas ruas.	-
São Francisco	Rua Anchieta	Importante incluir os bairros: Porto Cristo, Airton Sena e Renascer, os quais fazem parte de uma "invasão" que existe, a mais de 10 anos, em Porto Velho. Saúde. Já tem duas vezes que vou na UPA e não consigo atendimento pois não tem médicos e quando tem é só 1 e ainda fica pra atender os casos de urgência. Uma parente próxima também foi a Unidade de Pronto Atendimento ficou aguardando mais de 6 horas pra atende-la e por fim não conseguiu ser atendida. Então acaba que eu automedico porque não consegui atendimento médico. Transporte público. O transporte público é um caos nos horários de pico (pelo menos as linhas que eu utilizo: São Francisco e Ulisses via TN), o problema é principalmente na quantidade de ônibus que é disponibilizada para a linha (não sei para as outras). Isso acaba estressando não só os cidadãos, antes mesmo de chegar ao seu destino, mas também o motorista do ônibus que as vezes é alvo de até xingamentos. Tudo isso pelo estresse que é ir igual sardinha (todo imprensada) no ônibus	-
	Rua Constelação	-	1
São João Bosco	Av. Lauro Sodré	Sobre a revitalização do centro de Porto Velho	-
	Rua José Camacho	Previsão na LDO, para a renúncia de receita derivada da emenda constitucional nº 116, 17 de fevereiro de 2022, no qual prevê a não incidência da cobrança de IPTU para imóveis alugados por templos de qualquer culto.; renovar o quadro de servidores públicos melhorando a qualidade do atendimento à população; elaboração de projetos esportivos com crianças e adolescentes.	-

Continuação

Bairro	Rua/Avenida que mora?	Informação que julga importante e não foi citada ou perguntada	Não informou
São João Bosco	Rua Francisco P. Coelho Filho	Os serviços de melhoria de asfalto devem ser feitos fora do horário de "rush". Se é impossível, os municípios devem ser avisados com antecedência sobre a interdição de ruas. Isso evitaria dissabores e descontentamento. Da forma que é feito hoje é uma irresponsabilidade, pois só colocam cones no início da interdição. Um horror!!!!	-
	Rua José Ribeiro Filho	Não há transparência nos investimentos e obras.	-
	Rua Tabajara	Manter a cidade organizada; Exigir as praças e ambientes públicos iluminados; Segurança pública; Fiscalizar mais os usuários que não conservam seus espaços e jogam luxo em qualquer lugar. Aterro Sanitário; Inclusão dos catadores; Programa de educação AMBIENTAL e limpeza das ruas. (Muito lixo e mato nas guias)	-
	Rua Tabajara	-	1
	Rua João Goulart	-	1
	Rua José Ferreira Sobrinho	Campanhas educativas nas escolas e TV, programação turística	-
	-	-	2
São Sebastião	Rua Emil Gorayeb	Diminuir corrupção	-
	Av. dos Imigrantes	Qual finalidade desse planejamento participativo? Nas unidades de saúde ter um profissional de odontológico, palestra sobre violência contra mulher escolas públicas e educação financeira nas escolas.	-
	-	Rede de esgoto	-
	Beco Gravatal	Reformas nos postos de saúde, agilidade nos atendimentos na saúde, gerar oportunidades para primeiro emprego e empregabilidade para a população.	-
Setor Chacareiro	Rua Paranavaí		1
Socialista	Rua Humaitá	-	1
Tancredo Neves	Av. Alexandre Guimarães	Que o espaço localizado entre o bairro Tancredo Neves e Escola de Polícia seja feito um espaço onde os moradores dessa região utilizem para realizar alguma atividade física em diversos esportes. Programas de qualificação profissional,	-
	Rua Amélia Farias	A mais de 10 anos moro na mesma rua e esta nunca recebeu nenhum tipo de benfeitoria da prefeitura, hoje está parcialmente intransitável.	-
	-	-	1
Teixeirão	Rua Ibrahim Sued	Precisa melhorar o transporte coletivo	-
	Rua Francisco Barros	Uma atenção especial para a Av. Calama, bairro Teixeirão, Planalto... Muito assalto, estrada escorregadia, esburacada.	-
	Rua Trizidela	Atenção aos moradores do setor chacareiro. Neste período chuvoso as linhas ficam intransitáveis.	-
	-	Regularização fundiária. E título do terreno. Bairro sem regularização.	-
	Rua Kunzita	Falta melhorar muita coisa	-
	-	Segurança	-
	Calcita	-	1
Tiradentes	Rua Francisco Furtado	1 ter mais praças com brinquedos iguais tem no skate parque, 2 Asfaltos com qualidade, pois a Mamoré foi recapeada e está cheia de buracos, 3 nas escolas ter aulas extras de Boa convivência, 4 nas escolas ter aulas de oratória, 5 nas escolas ter aula para família de boas maneiras, precisamos reeducar os adultos também.	-
	Rua Francisco Furtado		1
Três Marias	Rua América do Sul	Grau de satisfação em morar no bairro?	-
	Rua América	Parceria com a comunidade para vigilância e informação das principais necessidades do bairro.	-
	Rua América do Norte	Asfalto a cidade todo ao invés de ficar recapeando ruas já asfaltadas, investir no esporte pra juventude nas escolas, dificultar menos os atendimentos nós postos de saúde, Promoção de campeonatos esportivos Fiscalização em denúncias de terrenos baldios	-

Continuação

Bairro	Rua/Avenida que mora?	Informação que julga importante e não foi citada ou perguntada	Não informou
Três Marias	Rua Liberdade	Falta atenção para o Bairro Fortaleza, dentro do Três Marias, pois está sem assistência total, mesmo para trabalhar ou estudar, quem mora aqui tem dificuldade de se locomover. Falta uma linha de ônibus que passe aqui dentro do bairro.	-
	Rua Capão da Canoa	Quando irá sair do papel o processo de asfaltamento da Rua Capão da Canoa? há uma grande necessidade de verificação na rede de esgoto, pois quando ocorre chuvas muito fortes, alaga as ruas e em consequência, alaga o condomínio, ocorre também o trafego de carretas pesadas na Rua Capão da Canoa, as quais estão quebrando as tampas e bocas de esgoto, bem como destruindo a rua, devido ao peso.	-
	Rua Capão da Canoa	Fiscalizar os sistemas operacionais em geral.	-
	Rua Serra Dourada	Não	-
	Rua Serra Dourada	-	1
Triângulo	Estrada de Santo Antônio	Na minha opinião, além das ações já desenvolvidas, é necessário que se dê atenção aos trabalhadores informais (feirantes, ambulantes, que vendem lanche nas praças) e a melhor forma no momento, que visualizo, é inaugurando logo a Praça Estrada de Ferro Madeira Mamoré, um ponto turístico de referência para nossa cidade e que faz parte da sua história, o qual a população em geral nutre grande carinho. Por favor, inaugure logo e depois expanda para Av. Farquar, ampliando em direção a Igreja Santo Antônio, com uma Av. que permita visualizar a beira do Rio, com ciclovia e pista para caminhada. Vai valorizar muito a cidade e receberá grande reconhecimento da população em geral, mas sei que se trata de obras com elevado custo, que precisarão de recursos (parceria) do Estado, da União e da iniciativa privada, mas que são possíveis de serem feitas. É só ter vontade política e planejamento sério e dedicado. Reforma nas escolas municipais com colocação de climatização em todas as salas de aula que ainda não tem, e continuar o recapeamento (principalmente na Estrada Santo Antônio, trechos mais ruins). Sucesso à administração.	-
	Estrada de Santo Antônio	1 - Rodoviária nova Urgente; 2 - Abertura do espaço da Estrada de Ferro; 3 - Melhoras e Manutenção dos Parques da cidade (Parque Ecológico, Parque da Casa da Cidade...)4 - Deixar a cidade mais verde, se possível incentivar a população, com desconto no IPTU, a plantar árvore na frente de casa; Seria interessante um aplicativo de uso da população, um canal direto com a Prefeitura, para informar sobre iluminação, buracos na via, necessidade de quebra-molas.	-
	Estrada de Santo Antônio	-	1
Tucumanzal	Rua Junqueira Freire	Poderia ter uns locais de descartes de lixo reciclado. Informatização dos setores públicos	-
	Rua Goiás	Facilidade e rapidez em consultas médicas. Além dos apontamentos citados especificamente sobre meu bairro na questão 26, foi notado que está ocorrendo muitos roubos de fios elétricos causando prejuízo para os moradores com muitas quedas energias, queimando os equipamentos elétricos. Facilidade e rapidez em consultas médicas.	-
Ulisses Guimarães	Rua Libra	-	1
	Rua Ibotirama	Salário digno para os professores.	-
	Rua Libra	Saúde com bom atendimento. Não tenho nada a reclamar.	-
	Rua Virgens	-	1
	Rua Virgens	Tirar as manilhas do esgoto e fazer galerias, fazer limpeza no esgoto para pelo menos minimizar um pouco dos problemas dos alagamentos, calçadas alguns moradores fizeram as alterações nas calçadas não tem como cadeirante andar, fazer uma praça fazer projetos para tirar as crianças da rua.	-
Total dos bairros que não responderam			**93**
NÃO INFORMOU	-	Quero que os ônibus façam as rotas na Avenida Eng. Anysio da Rocha no horário específico tipo 06:00 da manhã, e que podem, mas vezes	-
	-	-	2
Demarcação	Rua João Ramiro	Verbas para os distritos	-
Extrema	Rua Abunã	A questão 23 era pra ter um quadro pra "nenhuma das alternativas", pois fui obrigado a responder que tem iluminação pública e a mais de 2 anos não tem reparo de lâmpada.	-
	BR 364 - Fazenda Estrela do Norte	-	1
	Rua Pacheco	-	1
Jaci-Paraná	Rua José Caubi	unidades de saúde qualificadas, contratação de mais funcionários para as UBS	-
	Rua José Caubi	-	1

Continuação

Bairro	Rua/Avenida que mora?	Informação que julga importante e não foi citada ou perguntada	Não informou
Mutum-Paraná	Rua Mogno	melhorar atendimentos nas unidades de saúde. -	-
São Carlos	Rua Professor Álvaro Costa	Maior atenção dos gestores em relação as necessidades dos distritos em especial o baixo madeira. melhor atendimento por parte dos servidores da saúde nas unidades de saúde, farmácias, cursos profissionalizantes para jovens e adultos, recursos para melhorias do distrito.	-
Vista Alegre Do Abunã	Rua Antônio Olímpio de Lima	Saúde, ambulância, correios	-
Nazaré	Rua Beira Rio	Apoio na agricultura familiar, uma ambulâncha para transportar os pacientes de emergência para PVH, construção de uma sede administrativa para Distrito. humanização na saúde	-

Fonte: Pesquisa *on-line*-Planejamento Participativo do Orçamento Público de Porto Velho-RO.
Secretaria Municipal de Planejamento, Orçamento e Gestão-SEMPOG.

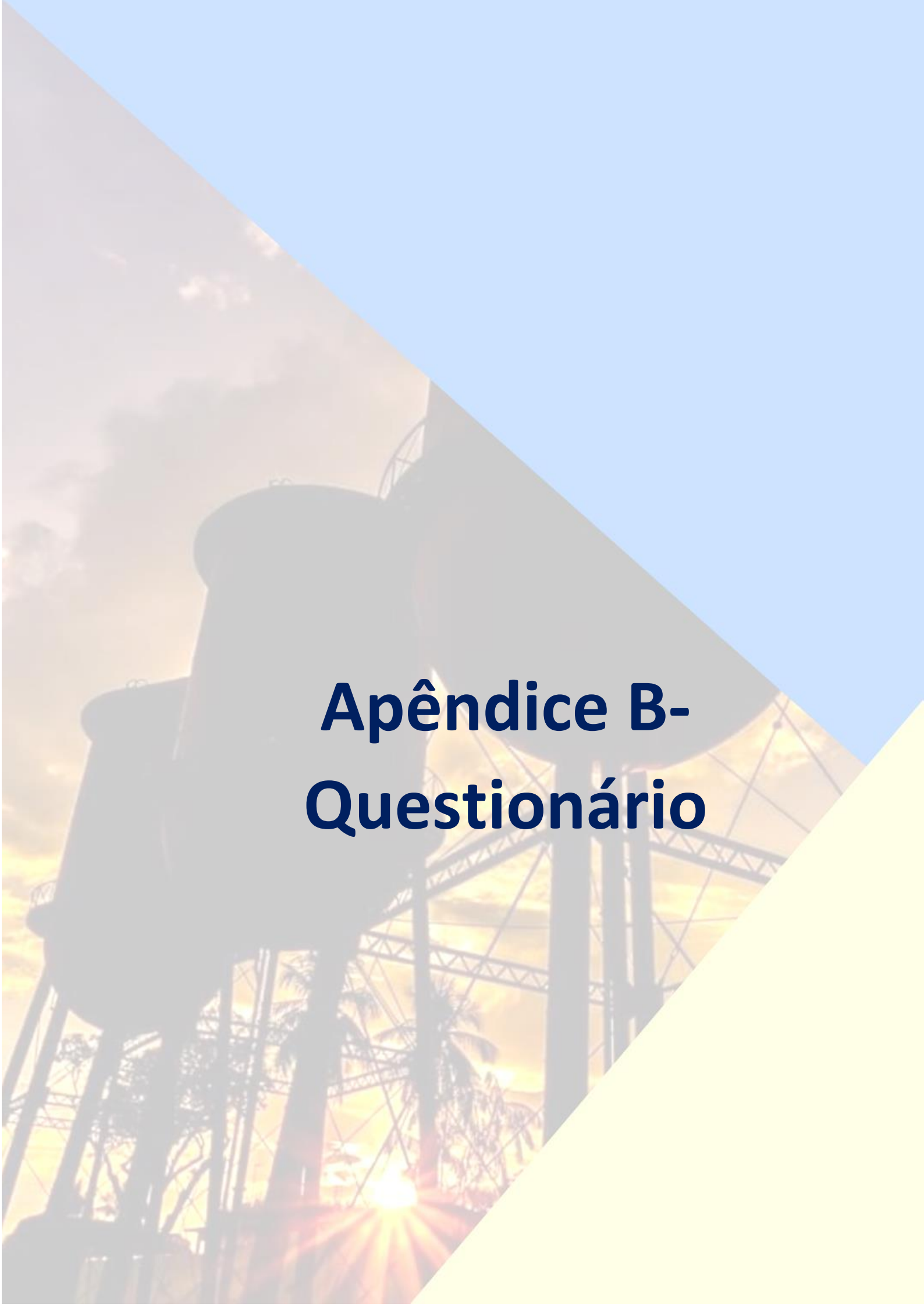

Apêndice B- Questionário

Planejamento Participativo - LDO Porto Velho-RO

O Planejamento Participativo visa promover a participação da população, a fim de conhecer as necessidades de bairros e ruas visando o planejamento de políticas públicas e ações prioritárias a serem adotadas no Município de Porto Velho. Ao preencher este instrumento de coleta você estará contribuindo para que a elaboração da Lei de Diretrizes Orçamentária-LDO/2023 para ser mais próxima da realidade. Não precisa assinar. Sua identidade será mantida no anonimato.

Por favor, não deixe de responder nenhuma questão. A sua contribuição é muito importante.

*Obrigatório

Você

1. Nome (Não obrigatório)

2. e-mail (Não obrigatório)

3. 1. Qual sua idade? *

4. 2. Sexo *

Marcar apenas uma oval.

- Masculino
- Feminino

5. 3.Qual seu grau de instrução? *

Marcar apenas uma oval.

- Ensino Fundamental Incompleto
- Ensino Fundamental Completo
- Ensino Médio Incompleto
- Ensino Médio Completo
- Ensino Superior Incompleto
- Ensino Superior Completo
- Pós-Graduação
- Outro: _____

6. 4. Você representa alguma entidade? *

Marcar apenas uma oval.

- Sim *Pular para a pergunta 7*
- Não *Pular para a pergunta 8*

Entidade

7. Qual entidade você representa?

_____

Pular para a pergunta 8

Associação

8. 5. Você Participa de alguma associação? *

Marcar apenas uma oval.

- Sim *Pular para a pergunta 9*
- Não *Pular para a pergunta 10*

Seção sem título

9. Qual associação você participa?

Seção sem título

10. 6. Você já participou de alguma oficina de planejamento participativo? *

Marcar apenas uma oval.

- Sim *Pular para a pergunta 11*
- Não *Pular para a pergunta 12*

Seção sem título

11. Qual oficina você participou?

Seção sem título

12. 7. Como você recebeu este questionário? *

Marque todas que se aplicam.

- [ ] Site da Prefeitura
- [ ] No meu trabalho
- [ ] Através de amigos
- [ ] Redes sociais

Outro: [ ]

13. 8. Você mora na sede ou em um dos Distritos de Porto Velho? *

Marcar apenas uma oval.

- Sede-Porto Velho *Pular para a pergunta 15*
- Distritos *Pular para a pergunta 14*

Distritos

14. Qual Distrito?

Marcar apenas uma oval.

- Abunã
- Calama
- Demarcação
- Extrema
- Fortaleza do Abunã
- Jaci-Paraná
- Mutum-Paraná
- Nazaré
- Nova Califórnia
- Porto Velho
- Rio Pardo
- São Carlos
- União dos Bandeirantes
- Vista Alegre do Abunã

Pular para a pergunta 21

Zonas de Porto Velho

15. Qual Zona de Porto Velho você mora?

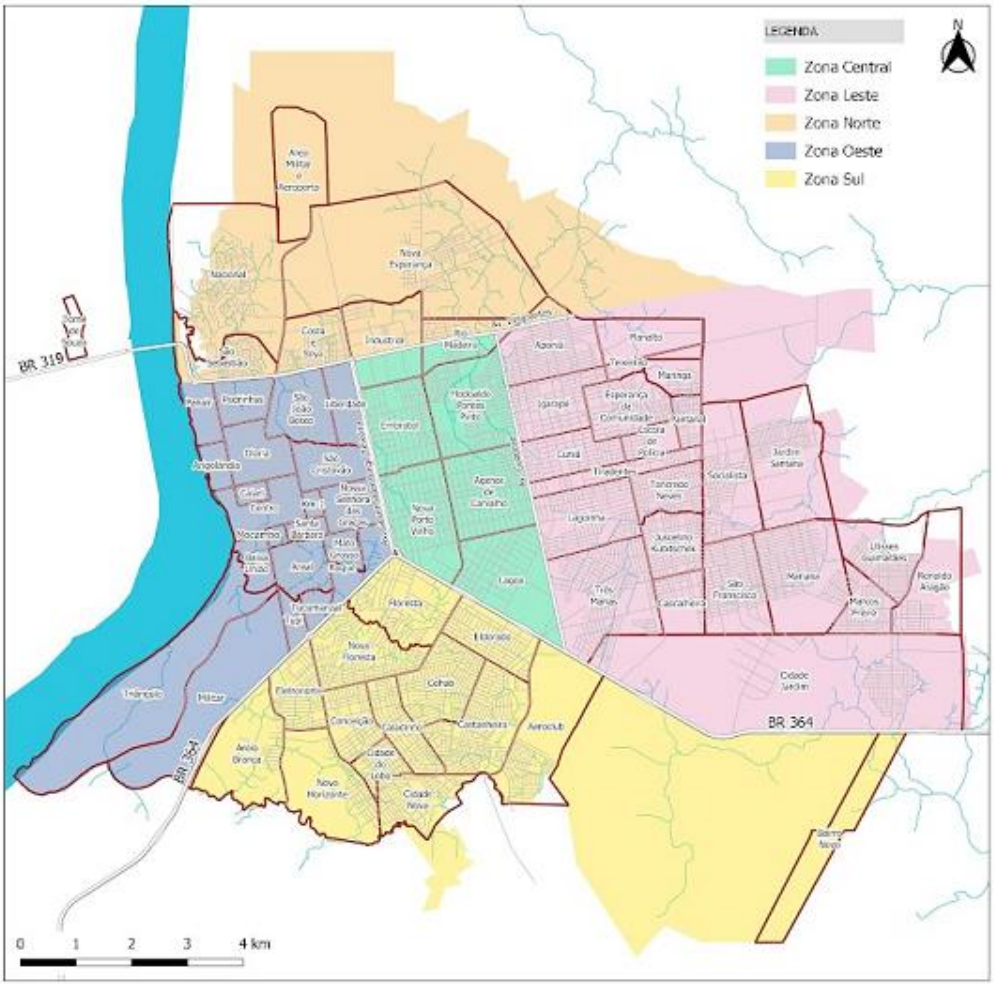

Marcar apenas uma oval.

- Zona Sul *Pular para a pergunta 17*
- Zona Central *Pular para a pergunta 18*
- Zona Oeste *Pular para a pergunta 19*
- Zona Norte *Pular para a pergunta 20*
- Zona Leste *Pular para a pergunta 16*

Zona Leste

16. Qual bairro você mora?

Marcar apenas uma oval.

- Teixeirão
- Escola de Polícia
- Lagoinha
- Tiradentes
- Maringá
- Jardim Santana
- Tancredo Neves
- Igarapé
- Cuniã
- Planalto
- Pantanal
- Aponiã
- Esperança da Comunidade
- Socialista
- Três Marias
- Jucelino Kubitschek
- Marcos Freire
- Cascalheira
- Ulisses Guimarães
- São Francisco
- Mariana
- Cidade Jardim
- Ronaldo Aragão
- Setor Chacareiro

Pular para a pergunta 21

Zona Sul

17. Qual bairro você mora?

Marcar apenas uma oval.

- Aeroclube
- Areia Branca
- Bairro Novo
- Caladinho
- Castanheira
- Cidade do Lobo
- Cidade Nova
- Cohab
- Conceição
- Eldorado
- Eletronorte
- Floresta
- Nova Floresta
- Novo Horizonte
- Vila Princesa

Pular para a pergunta 21

Zona Central

18. Qual bairro você mora?

Marcar apenas uma oval.

- Embratel
- Flodoaldo Pontes
- Agenor de Carvalho
- Nova Porto Velho
- Lagoa

Pular para a pergunta 21

Zona Oeste

19. Qual bairro você mora

Marcar apenas uma oval.

- São João Bosco
- Caiari
- Baixa União
- KM-1
- Liberdade
- Santa Bárbara
- Mocambo
- Arigolândia
- Centro
- Pedrinhas
- São Cristóvão
- Panair
- Olaria
- Nossa Senhora das Graças
- Areal
- Mato Grosso
- Militar
- Roque
- Triângulo
- Tucumanzal
- Tupi
- DNIT

Pular para a pergunta 21

Zona Norte

20. Qual bairro você mora?

Marcar apenas uma oval.

- Costa e Silva
- Industrial
- Rio Madeira
- São Sebastião
- Área Militar e Aeroporto
- Nacional
- Nova Esperança

Pular para a pergunta 21

Seção sem título

21. Em que Rua/Avenida você mora?

_____

22. 10. No seu bairro ou na vizinhança existe: *

Marque todas que se aplicam.

- [ ] Praça
- [ ] Quadra de futebol
- [ ] Campo de futebol
- [ ] Pista de caminhada
- [ ] Quadra de vôlei
- [ ] Nenhum

Outro: [ ] _____

23. 11. Existe Unidade de Saúde localizada no seu bairro? *

Marque todas que se aplicam.

- [ ] Posto de Saúde
- [ ] Unidade de Pronto Atendimento-UPA
- [ ] Unidade de Saúde da Família
- [ ] Não existe

Outro: [ ] _____

24. 12. Quando ocorre problema de saúde na sua família, você recorre à? *

Marque todas que se aplicam.

- [ ] Posto de Saúde
- [ ] Unidade de Pronto Atendimento-UPA
- [ ] Unidade de Saúde da Família-USF
- [ ] Hospital (Tenho Plano de Saúde)

Outro: [ ] _____

25. 13. Qual a distância, aproximada, da Unidade de Saúde mais próxima da sua casa? *

Marque todas que se aplicam.

- [ ] Menos de 1km
- [ ] Entre 1 e 3 km
- [ ] Entre 4 e 6 km
- [ ] Entre 7 e 9 km
- [ ] Acima de 9 km
- [ ] Não sei

Outro: [ ] _____

26. 14. Existe alguma creche da Prefeitura no seu bairro? *

Marcar apenas uma oval.

- ( ) Sim
- ( ) Não

27. Qual a distância da creche mais próxima da sua casa? *

Marcar apenas uma oval.

- Menos de 1 km
- Entre 1 e 3 km
- Entre 4 e 6 km
- Entre 7 e 9 km
- Acima de 9km
- Não sei

28. 15. Existe alguma escola da Prefeitura no seu bairro? *

Marcar apenas uma oval.

- Sim
- Não

29. Qual a distância da Escola da Prefeitura mais próxima da sua casa? *

Marcar apenas uma oval.

- Menos de 1km
- Entre 1 e 3 km
- Entre 4 e 6 km
- Entre 7 e 9 km
- Acima de 9km
- Não sei

30. 16. Na sua casa mora crianças que têm idade inferior ou igual a 10 anos? *

Marcar apenas uma oval.

- Sim *Pular para a pergunta 31*
- Não *Pular para a pergunta 33*

Seção sem título

31. Quantas criança de até 10 anos moram na sua casa?

Marque todas que se aplicam.

- [ ] 1
- [ ] 2
- [ ] 3
- [ ] 4
- [ ] 5

Outro: [ ] _____

32. 17. Marque a seguir, a faixa de idade (em anos) das crianças que moram na sua casa.

Marque todas que se aplicam.

- [ ] De zero a 03 anos.
- [ ] De 04 a 05 anos.
- [ ] De 06 a 10 anos.

Outro: [ ] _____

Seção sem título

33. 18. Perto da sua casa tem: *

Marque todas que se aplicam.

- [ ] Parentes
- [ ] Vizinhos
- [ ] Comércio (lojas, supermercados)
- [ ] Agência bancária
- [ ] Igreja
- [ ] Associação de moradores
- [ ] Escola(s) Municipais
- [ ] Unidade (s) de Saúde
- [ ] Casa Lotérica

34. 19. Na sua casa tem acesso a água tratada? *

Marcar apenas uma oval.

- Sim *Pular para a pergunta 36*
- Não *Pular para a pergunta 35*

Seção sem título

35. 20. Se não tem acesso a água tratada, qual a origem da água que você usa?

Marcar apenas uma oval.

- Poço
- Pega do Vizinho
- Outro: _____

Seção sem título

36. 21. O caminhão de coleta de lixo passa quantas vezes na sua rua? *

Marcar apenas uma oval.

- Diariamente *Pular para a pergunta 38*
- Duas vezes na semana *Pular para a pergunta 38*
- três vezes na semana *Pular para a pergunta 38*
- Não há coleta de lixo *Pular para a pergunta 37*

Seção sem título

37. 22. Se não há coleta, qual o destino dado ao lixo?

_____

Seção sem título

38. 23. Na sua rua tem: *

Marque todas que se aplicam.

- [ ] Iluminação pública
- [ ] Ponto de ônibus
- [ ] Esgoto
- [ ] Asfalto
- [ ] Guia/meio fio
- [ ] Drenagem da água de chuva
- [ ] Calçada

39. 24. Qual o seu principal meio de locomoção? *

Marque todas que se aplicam.

- [ ] A pé
- [ ] Bicicleta
- [ ] Transporte coletivo
- [ ] Moto/Motocicleta
- [ ] Carro próprio

40. 25. Qual o seu principal endereço de destino?

Marque todas que se aplicam.

- [ ] Trabalho
- [ ] Escola
- [ ] Igreja

Outro: [ ] _____

41. 26. Dê sugestões de melhoria para o seu principal trajeto:

_____
_____
_____
_____
_____

42. 27. Relacione 5 sugestões para a melhoria da qualidade de vida na cidade de Porto Velho, do mais para o menos importante:

43. 28. Se há alguma informação que você julga importante e não foi citada ou perguntada, você pode escrever aqui.

Este conteúdo não foi criado nem aprovado pelo Google.

Google Formulários

PREFEITURA
PORTO VELHO
CONSTRUINDO PROGRESSO

www.portovelho.ro.gov.br
sempog.portovelho.ro.gov.br